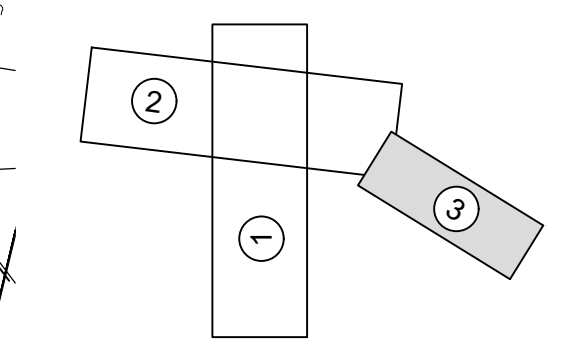


SCHÉMA VÝKRESOV:



LEGENDA:

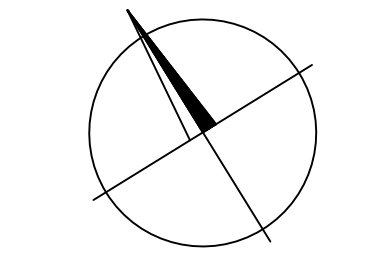
EXISTUJÚCI STAV:

- TRIGONOMETRICKÝ, POLYGNÓVÝ BOD
- BOD TECHNICKÉJ NIVELÁCIE
- PODROBNÝ BOD
- BOD PK-STAVU
- BOD EN-STAVU
- BOD NOVEHO STAVU
- MEDZNIK NOVEHO STAVU
- MEDZNIK, HRANIČNÝ BOD
- JEDNOTLIVÝ STROM
- IHLIČNATÝ STROM
- LISTNATÝ STROM
- LISTNATÝ STROM
- PREDMET MALEHO ROZSAHU
- STRED PREDMETU MALEHO ROZSAHU
- POMNIK, SOCHA
- VÝKLADNÁ SKRÍŇA
- SVETELNÉ NÁVESTIE
- STANIČNÍK
- ZASTÁVKA VEREJNEJ DOPRAVY
- SVETELNÝ SIGNÁL
- MIESTNA TABUĽA
- DOPRAVNÁ ZNAČKA
- STĽP, STOŽIAR
- PRIEHRADOVÝ STOŽIAR
- DREVENÝ STĽP
- BETÓNOVÝ STĽP
- KOVOVÝ STĽP TRAKČNÝ
- BETÓNOVÝ STĽP TRAKČNÝ
- ZVODIDLO
- ZÁBRADIE
- SILNOPRÚD NADZ.
- SILNOPRÚD VN NADZ.
- SILNOPRÚD VVN NADZ.
- TELEFÓN NADZ.
- SIET RURA NADZ.

- UZÁVER
- UZÁVER PLYNOVODU
- ORIENTAČNÝ STĽPK
- VPUSŤ
- SIETOVÝ REGULÁTOR
- ODFUKOVACIA RÚRA
- SVIETIDLO NA STOŽIARI
- KÁBELOVÁ SPOJKA
- ELEKTRARÉN
- ROZDELOVACIA SKRÍŇA
- ROZDELOVACIA SKRÍŇA MALÁ
- TRANSFORMAČNÁ STANICA
- HLÁSIČ V/B
- STUDŇA
- ŠAČHTA BEZ ROZLIŠENIA
- VODOMERNÁ ŠAČHTA
- KANALIZAČNÁ ŠAČHTA
- ARMATÚRNA ŠAČHTA
- VRT
- SONDÁ VRTANÁ
- VÝŠKA VODOROVNEJ HRANY
- DREVENÝ PLOT
- DROTENÝ, KOVOVÝ PLOT
- ŽIVÝ PLOT
- MUROVANÝ PLOT
- OPORNÝ MŮR
- ZVODIDLO
- ZÁBRADIE
- SILNOPRÚD NADZ.
- SILNOPRÚD VN NADZ.
- SILNOPRÚD VVN NADZ.
- TELEFÓN NADZ.
- SIET RURA NADZ.

- OCHRANNÉ PÁSMO DRÁHY
- KATASTRÁLNE HRANICE
- STAV KN
- STAV PK
- EXISTUJÚCE VODOROVNÉ DOPRAVNÉ ZNAČENIE
- KS-1 SONDY

- VÝHLADOVÉ INVESTÍCIE
- CYKLOTRASA "DÚBRÁVSKÁ RADIÁLA"
- PREDĽŽENIE ELEKTRICKEJ TRATE DÚBRÁVKA - DEVÍNSKA NOVÁ VES (ŽEL. STANICA - I. ETAPA) - VÝHLAD (TŠ, r. 2010)
- TIOP LAMAČSKÁ BRÁNA (DUR, r. 2015)
- RIEŠENÁ STAVBA DOPRAVNÉHO PREPOJENIA II/505 S MČ DÚBRÁVKA
- STAVEBNÉ OBJEKTY DOPRAVNÉHO PREPOJENIA II/505 S MČ DÚBRÁVKA
- PROVIZÓRNY ŽELEZNIČNÝ MOST (C801) STAVBY DOPRAVNÉHO PREPOJENIA II/505 S MČ DÚBRÁVKA
- NAVRHOVANÉ VODOROVNÉ DOPRAVNÉ ZNAČENIE DOPRAVNÉHO PREPOJENIA II/505 S MČ DÚBRÁVKA
- PRELOŽKY INŽINIERSKÝCH SIETÍ DOPRAVNÉHO PREPOJENIA II/505 S MČ DÚBRÁVKA

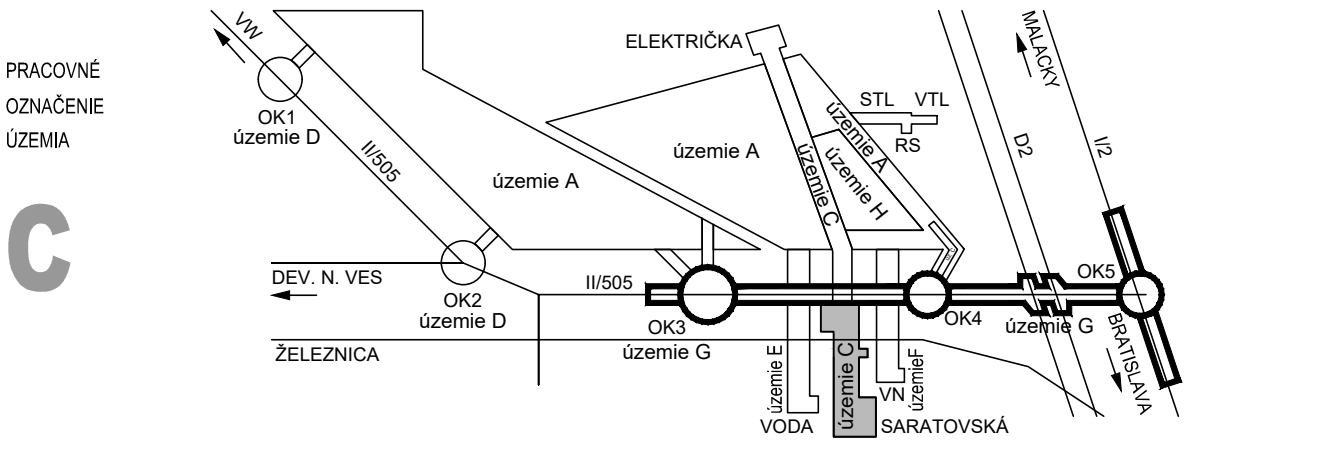


ZMĚNY DOKUMENTÁCIE

Zmena			
Index	Dátum	Meno - Podpis	Text zmeny



Nové dopravné prepojenie II/505 s MČ Dúbravka



Manažér projektu:	Ing. Ján Kušnír	<i>J. Kušnír</i>	
Hlavný inžinier projektu:	Ing. Marek Šmelik	<i>M. Šmelik</i>	
Zodpovedný projektant časti:	Ing. Marek Šmelik	<i>M. Šmelik</i>	Trnavská cesta 27, 831 04 BRATISLAVA Ing. Slavomír Podmanický
Navrhov - vypracoval:	Ing. Ján Kušnír	<i>J. Kušnír</i>	
Kontroloval:	Ing. Vladimíra Rožoková	<i>V. Rožoková</i>	Zákazkové číslo: 1514 Dátum: 04/2017 Stupeň - úseľ: DRS Počet A4: 6x44 Mierka: 1:500
Miesto stavby:	Bratislava	Bratislava IV	
Investor - staviteľ:	Bratislava	Bratislava IV	Časť: D Súprava: D.3
Stavba:	NOVÉ DOPRAVNÉ PREPOJENIE II/505 S MČ DÚBRÁVKA		
Objekt (súbor):	D Koordináčný výkres stavby		Príloha: D.3
Digitálny názov prílohy:	D_Koordinacny vykres stavby.dwg		