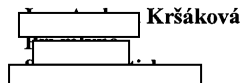


HLAVNÉ MESTO SLOVENSKEJ REPUBLIKY BRATISLAVA

Primaciálne nám. 1, P. O. Box 192, 814 99 Bratislava 1



Váš list číslo/zo dňa Naše číslo Vybavuje/linka Bratislava
MAGS ORM 46181/11-281678 Ing.arch.Hanulcová/199 21.07.2011

Vec: **Závazné stanovisko hlavného mesta Slovenskej republiky Bratislavy k investičnej činnosti**

investor:	Štofka
investičný zámer:	Rodinný dom - novostavba
žiadosť zo dňa:	17.05.2011
typ konania podľa stavebného zákona:	územné konanie
druh podanej dokumentácie:	dokumentácia pre územné rozhodnutie
spracovateľ dokumentácie:	Ing.arch. Boris Šafár
dátum spracovania dokumentácie:	05/2011
doložené doklady:	

Predložená dokumentácia rieši: novostavbu samostatne stojaceho rodinného domu, dopravne prístupného z ulice Pri mlyne. Rodinný dom bude z časti dvojpodlažný, z dvomi jednopodlažnými krídlami, z ktorých jedno tvorí prestrešenie exteriérového bazéna. Statická doprava je riešená na pozemku investora prostredníctvom spevnenej plochy pred domom a dvojgaráže. Dom bude podpivničený, zastrešený plochou strechou. Objekt bude napojený na verejnú inžiniersku sieť - NN prípojkou zo vzdušného NN vedenia, vodovodnou prípojkou PE DN 32 z verejného vodovodu, splaškové vody budú odvádzané do verejnej kanalizácie DN 200 prípojkou DN 150 PVC.

Základné údaje:

plocha pozemku = 1430 m²
zastavaná plocha = 307,00 m²
max. výška atiky plochej strechy od ±0,000 = +6,600 m + komín
spevnené plochy = 200,50 m²
index zastavanosti = 0,21

Hlavné mesto Slovenskej republiky Bratislava ako dotknutý orgán podľa § 140a ods. 2 zákona č. 50/1976 Zb. o územnom plánovaní a stavebnom poriadku (stavebný zákon) v znení neskorších predpisov vydáva záväzné stanovisko podľa § 140a ods. 3, § 140b citovaného zákona a § 4 ods. 3 písm. d) a písm. j) zákona č. 369/1990 Zb. o obecnom zriadení v znení neskorších predpisov:

Posúdenie investičného zámeru vo vzťahu k Územnému plánu hlavného mesta SR Bratislavy, rok 2007, v znení zmien a doplnkov:

Pre územie, ktorého je súčasťou záujmová parcela č.: 1026/2 stanovuje funkčné využitie územia: **malo-podlažná zástavba obytného územia, kód 102**, t.j. územia slúžiace pre bývanie v rodinných domoch

Laurinská 7 II. poschodie

TELEFÓN FAX BANKOVÉ SPOJENIE IČO INTERNET E-MAIL
02/59 35 62 35 02/59 35 64 46 VÚB 6327-012/0200 603 481 www.bratislava.sk orm@bratislava.sk

a malopodlažných bytových domoch. V stabilizovaných územiach prihladať na jestvujúci charakter prostredia - malopodlažné bytové domy do 4 podlaží v územiach s izolovanou rodinnou zástavbou nepripúšťať. Premiešané formy rodinnej a malopodlažnej bytovej zástavby sa preferujú v nových rozvojových územiach. Malopodlažné formy do 4 n.p. umiestňovať ako prechodové formy medzi VBZ a rodinnou zástavbou.

Funkčné využitie prevládajúce:

- bývanie v rodinných typoch objektov (rodinné domy a rôzne typologické druhy malopodlažných bytových objektov do 4. n.p.)
- min. podiel prevládajúcej funkcie 70% - podiel celkových nadzemných podlažných plôch

Funkčné využitie prípustné:

- zariadenia občianskej vybavenosti, zeleň plošná a líniová do 0,5 ha, zeleň pozemkov obytných budov a rodinných domov, zariadenia technického vybavenia územia a dopravné plochy (parkoviská) vstavané a rozptýlené v území – ak nie sú súčasťou centier lokálneho významu

Funkčné využitie prípustné v obmedzenom rozsahu:

- zariadenia telovýchovy a voľného času, malé ubytovacie zariadenia do max. 40 lôžok – **rozptýlené** v území
- nad rámec daného územia možno výnimočne povoliť umiestnenie stavieb verejnej vybavenosti slúžiace širšiemu okoliu

Funkčné využitie neprípustné:

- v území možno prevádzkovať iba také činnosti, ktoré svojou prevádzkou, výrobným alebo technickým zariadením nerušia svojimi negatívnymi účinkami prevádzku stavieb a zariadení v ich okolí (nemožno napr. povoliť autoservisy, klampiarske prevádzky, stolárstva, ČSPH s autoservisami a opravovňami a pod.)

Parcela je súčasťou územia, ktoré je definované ako rozvojové územie. V rámci rozvojového územia je navrhovaná nová výstavba na doteraz nezastavaných plochách, zásadná zmena funkčného využitia, alebo zmena spôsobu zástavby veľkého rozsahu. V danom území územný plán stanovuje nasledovné regulatívny intenzity využitia územia, viažuce sa k určenému funkčnému využitiu:

Regulatívny intenzity využitia rozvojových území *pre vonkajšie mesto – mestské časti*: Podunajské Biskupice, Vrakuňa, Rača, Vajnory, Devín, D.N.Ves, Dúbravka, Záhorská Bystrica, Lamač, Rusovce, Jarovce a Čunovo

Kód	IPP max.	Čís. funk.	Názov urbanistickej funkcie	Priestorové usporiadanie	Priem. podl.	IZP max.	KZ min.
C	0,6	102	Málopodlažná bytová zástavba	izolov.RD 480-600m ²	2	0,25	0,40
				izolov.RD 600-1000 m ²	2+	0,22	0,40
				radové RD 300-450 m ²	1+, 2	0,32	0,25
				átriové RD 450 m ²	1	0,50	0,20
				bytové domy	2	0,30	0,35

Poznámka:

index podlažných plôch (IPP) udáva pomer celkovej výmery podlažnej plochy nadzemnej časti zástavby k celkovej výmere vymedzeného územia. Je formulovaný ako maximálne prípustná miera využitia územia.

index zastavaných plôch (IZP) udáva pomer plôch zastavaných objektami vo vymedzenom území k celkovej výmere vymedzeného územia.

koeficient zelene (KZ) udáva pomer medzi plochou zelene na rastlom teréne a celkovou výmerou vymedzeného územia.

**Hlavné mesto SR Bratislava
S Ú H L A S Í**

s umiestnením stavby:	Novostavba rodinného domu
na parcele číslo:	1989/84, 1989/85, 1989/49, 1989/50
v katastrálnom území:	Vajnory
miesto stavby:	Ul. Pri mlyne

Na podklade odborného posúdenia oddeleniami magistrátu v zmysle § 14 ods. 1 zákona SNR č. 377/1990 Zb. o hlavnom meste SR Bratislave v znení neskorších predpisov sa uplatňujú na základe súhrnu teoretických vedomostí, praktických skúseností, znalosti všeobecne záväzných právnych predpisov a technických noriem tieto **podmienky**:

z hľadiska riešenia dopravného vybavenia:

- v prípade, že súčasťou je zriadenie nového vjazdu (pripojenia), resp. úprava alebo zrušenie existujúceho vjazdu z dotknutej komunikácie na susednú nehnuteľnosť, je pre územné konanie potrebné doložiť záväzné stanovisko príslušného cestného správneho orgánu

z hľadiska ochrany životného prostredia:

- predložiť v rámci stavebného konania a kolaudačného konania na oddelenie životného prostredia Magistrátu hl. m. SR Bratislavy projektovú dokumentáciu stavby na posúdenie malého zdroja znečistenia ovzdušia z hľadiska ochrany ovzdušia podľa § 27 zákona č. 137/2010 Z.z. o ovzduší
- vykonávať investičnú činnosť v súlade s ustanoveniami všeobecne záväzného nariadenia č.8/1993 o starostlivosti o verejnú zeleň na území hlavného mesta SR Bratislavy
- preukázať v kolaudačnom konaní realizáciu sadových úprav podľa schválenej projektovej dokumentácie
- preukázať v rámci stavebného konania riešenie nakladania s komunálnym odpadom a nakladania s odpadmi zo stavebnej činnosti v súlade s platnými právnymi predpismi
- umiestniť kontajnery resp. zberné nádoby pre komunálny odpad na vlastnom pozemku za dodržania hygienických, estetických a protipožiarnych podmienok; umiestnenie riešiť tak, aby obsluha zberného vozidla mala prístup na manipuláciu s odpadom
- požiadať v kolaudačnom konaní oddelenie životného prostredia magistrátu o vyjadrenie k nakladaniu s odpadmi zo stavebnej činnosti a k umiestneniu zariadenia a priestoru na nakladanie s komunálnym odpadom

z hľadiska budúcich majetko - právnych vzťahov:

- v prípade, že investor uvažuje niektorý objekt stavby odovzdať po kolaudácii do majetku a správy Hlavného mesta SR, žiadame tento riešiť v projektovej dokumentácii pre stavebné povolenie ako samostatný objekt vo všetkých náležitostiach projektovej dokumentácie tohto stupňa;

UPOZORNENIE:


Pri kompletizácii žiadosti o stavebné povolenie požiadajte oddelenie cestného hospodárstva a oddelenie prevádzky dopravy Magistrátu hlavného mesta SR Bratislavy o stanovisko z hľadiska záujmov cestného hospodárstva a problematiky cestného správneho orgánu, vrátane organizácie dopravy počas výstavby (súčasťou žiadosti musí byť kópia tohto záväzného stanoviska).


Toto záväzné stanovisko k investičnej činnosti nenahrádza stanovisko hlavného mesta SR ako prípadného vlastníka pozemku, resp. susedných pozemkov a stavieb, vrátane bytov.

Závazné stanovisko platí po dobu platnosti schválenej územnoplánovacej dokumentácie, na základe ktorej bolo vydané. Závazné stanovisko stráca platnosť, ak došlo k zmene ustanovení právneho predpisu, podľa ktorých dotknutý orgán záväzné stanovisko vydal, alebo k podstatnej zmene skutkových okolností, z ktorých dotknutý orgán vychádzal (§140 b) ods. 3 zák.č.50/1976 Zb. o územnom plánovaní a stavebnom poriadku v znení neskorších predpisov (stavebný zákon).

Dokumentáciu sme si ponechali.

S pozdravom




Milan Ftáčnik
primátor

Príloha – potvrdená situácia

Co: MČ Bratislava – Vajnory
Magistrát – OUP, ODP