


Operačný plán údržby miestnych komunikácií I. a II. triedy,
prejazdnych úsekov ciest a dopravnej zelene na území Hlavného
mesta SR Bratislavy na obdobie od 03.07.2019 do 14.10.2019

**OBLASŤ Č. 5 - Petržalka, Jarovce,
Rusovce, Čunovo**

Objednávateľ:
Hlavné mesto SR Bratislava
Primaciálne nám. č.1
814 99 Bratislava

Dodávateľ:
A.I.I. Technické služby s.r.o.
Panónska cesta 34/B
851 04 Bratislava

V Bratislave dňa3.7.2019.....


.....
Ing. Arch. Matúš Vallo
primátor

.....
Norbert Veselský

04 3.7.2019 do 14.10.2019

Oblasť č. 5 strojné a ručné čistenie komunikácií (obdobie od 3.7.2019 do 14.10.2019)

	Oblasť činnosti		Popis činnosti	Výmera	M.
1	Strojné čistenie komunikácií	1	strojné zametanie	118 880	m
		2	strojné zametanie mimo cykličnosť	360	h
		3	splachovanie	737 285	m
		4	strojné splachovanie mimo cykličnosť	360	ho
2	Ručné čistenie komunikácií	1	vyčistenie pešej zóny, lávky, chodníka, parkoviska, schodov, zastávky MHD	217 962	m:
3	Kosenie	1	kosenie	796 214	m:
4	Zeľaň	1	odstraňovanie buriny	118 305	m
		2	orez krov a strihanie živých plotov	15 023	ks
		3	polievanie zelene	27	ks
		4	cestná zeľaň - havarijne orezy a výruby		
5	Odpad	1	Náklady na likvidáciu odpadu		
				SPOLU:	

počet týždňov za obdobie 15,00

Strojné zametanie

Oblasť	r.č.	m.č.	výmera v m	jed. cena	týždenná cykličnosť	obrat v euro
5	81	Petržalka	14 011	0,0195	2	8 196
5	82	Petržalka	16 922	0,0195	2	9 899
5	83	Petržalka	12 240	0,0195	2	7 160
5	84	Petržalka	13 520	0,0195	2	7 909
5	85	Petržalka	9 457	0,0195	2	5 532
5	86	Petržalka	7 770	0,0195	2	4 545
5	87	Petržalka L	12 840	0,0195	2	7 511
5	88	Petržalka L	11 950	0,0195	2	6 991
5	89	Petržalka	7 490	0,0195	2	4 382
5	90	Rusovce, Čuňovo, Jarovce	5 680	0,0195	2	3 323
5	91	Petržalka L	7 000	0,0195	2	4 095
			118 880			69 545

Čistenie mesta mimo cykličnosti dočisťovanie po stavebnej činnosti/havárie	Rozsah	Jednotková cena (EUR bez DPH)	Obrat (EUR bez DPH)
Údržba komunikácií zametacím vozidlom (hod.)	360	30,3333	10 919,9880
Spolu :	<i>odhad</i>		10 919,9880

Oblasť	strojné splachovanie komunikácií - všetky jazdné pruhy					
	r.č.	m.č.	výmera v m ²	jed. cena	tyždenná cykličnosť	obrat
5	81	Petržalka	116 926	0,0022	1	6 724
5	82	Petržalka	147 535	0,0022	1	8 484
5	83	Petržalka	123 615	0,0022	1	7 109
5	84	Petržalka	84 058	0,0022	1	4 834
5	85	Petržalka	71 077	0,0022	1	4 087
5	86	Petržalka	102 136	0,0022	1	5 874
5	89	Petržalka	62 037	0,0022	1	3 568
5	90	Rusovce,Cuňovo,Jarovce	29 901	0,0022	1	1 720
			737 285			42 400

V prípade dažďa sa kropenie nevykonáva (môže sa odložiť na kropenie počas horúčav)

Strojné splachovanie komunikácií - mimoriadne			
Udržba komunikácií splachovacím vozidlom (hod.)	360	26,2117	9 436,212
Spolu :	<i>odhad</i>		9 436,21

počet týždňov za obdobie	15,00
--------------------------	-------

Čistenia pešej zóny sa bude vykonávať v čase:		
	od	do
1. smena	6:00	18:00
2. smena	18:00	6:00

Čistenie parovísk, statickej dopravy a el. zastávok MHD							
Oblasť	r.č.	m.č.	názov položky	výmera v m2	jed. cena	týždenná cykličnosť	obrat
5	189	Petržalka	parkoviská	39 782	0,0580	0,5	17 305
5	201	Petržalka	statická doprava	2 813	0,0580	0,5	1 224
				42 595			18 529

Spolu za ručné zametanie	18 529
---------------------------------	---------------

Cistenia pešej zóny sa bude vykonávať v čase	od	do
1. smena	06:00	18:00
2. smena	18:00	06:00

Letné čistenie chodníkov

Oblasť	Ulica	Č. op	orientacia	plocha (m ²)	Mestská časť	Úsek / Cesta	Jednotková cena (EUR bez DPH)	Týždenná cykličnosť	Obrat (EUR bez DPH)
5	Bosákova	581	P	3 128,60	Petržalka	Bosákova (od Dolnozemskej)	0,058	0,5	1 360,940
5	Bosákova	581	L	2 843,57	Petržalka	Bosákova (od Dolnozemskej)	0,058	0,5	1 236,952
5	Černyševského	581	L	1 402,04	Petržalka	Černyševského (od Bosákovej)	0,058	0,5	609,887
5	Černyševského	581	P	1 785,96	Petržalka	Černyševského (od Bosákovej)	0,058	0,5	776,893
5	Dolnozemska cesta	581	P	8 555,66	Petržalka	Dolnozemska cesta	0,058	0,5	3 721,714
5	Dolnozemska cesta	581	L	5 912,77	Petržalka	Dolnozemska cesta	0,058	0,5	2 572,054
5	Farského	581	L	434,83	Petržalka	Farského (od Černyševského)	0,058	0,5	189,151
5	Farského	581	P	513,89	Petržalka	Farského (od Černyševského)	0,058	0,5	223,544
5	Furdekova	581	L	1 186,65	Petržalka	Furdekova (od Mamateyovej)	0,058	0,5	516,192
5	Furdekova	581	P	797,62	Petržalka	Furdekova (od Mamateyovej)	0,058	0,5	346,965
5	Gettingova	581	L	526,15	Petržalka	Gettingova (od Dolnozemskej)	0,058	0,5	228,877
5	Jantárová cesta	581	P	415,32	Petržalka	Jantárová cesta (od zjazdu na Krasovského po Rusovskú cestu)	0,058	0,5	180,662
5	Mamateyova	581	L	2 231,62	Petržalka	Mamateyova	0,058	0,5	970,755
5	Mamateyova	581	P	2 032,47	Petržalka	Mamateyova	0,058	0,5	884,123
5	Osuského	581	P	1 011,96	Petržalka	Osuského	0,058	0,5	440,203
5	Osuského	581	L	285,19	Petržalka	Osuského	0,058	0,5	124,056
5	Šustekova	581	P	635,27	Petržalka	Šustekova	0,058	0,5	276,341
5	Einsteinova	582	L	3 580,97	Petržalka	Einsteinova až po Dolnozemsčú + nájazdy	0,058	0,5	1 557,721
5	Einsteinova	582	P	2 917,98	Petržalka	Einsteinova až po Dolnozemsčú + nájazdy	0,058	0,5	1 269,320
5	Kočánkova	582	L	853,45	Petržalka	Kočánkova	0,058	0,5	371,250
5	Kočánkova	582	P	146,35	Petržalka	Kočánkova	0,058	0,5	63,661
5	Krasovského	582	L	697,54	Petržalka	Krasovského	0,058	0,5	303,430
5	Krasovského	582	P	854,58	Petržalka	Krasovského	0,058	0,5	371,741
5	Einsteinova	582	L	232,38	Petržalka	nájazdy z Einsteinovej a kom. V2 na Viedenskú	0,058	0,5	101,086
5	Námestie hraničiarov	582	L	855,86	Petržalka	Nám. Hraničiarov	0,058	0,5	372,299
5	Námestie hraničiarov	582	P	179,61	Petržalka	Nám. Hraničiarov	0,058	0,5	78,131
5	Pri Starom háji	582	L	471,67	Petržalka	Pri Starom háji	0,058	0,5	205,178
5	Pri Starom háji	582	P	65,21	Petržalka	Pri Starom háji	0,058	0,5	28,368
5	Rusovská cesta	582	L	4 454,27	Petržalka	Rusovská cesta	0,058	0,5	1 937,609
5	Rusovská cesta	582	P	6 462,87	Petržalka	Rusovská cesta	0,058	0,5	2 811,347
5	Viedenská cesta	582	L	1 281,20	Petržalka	Viedenská cesta	0,058	0,5	557,324
5	Viedenská cesta	582	P	920,44	Petržalka	Viedenská cesta	0,058	0,5	400,390
5	Bratská	584	P	3 880,82	Petržalka	Bratská (od D2 po starú Bratskú)	0,058	0,5	1 688,156
5	Bratská	584	L	1 023,14	Petržalka	Bratská (od D2 po starú Bratskú)	0,058	0,5	445,068
5	Bratská	584	L	295,10	Petržalka	Bratská (od Kopčianskej po most Lafranconi)	0,058	0,5	128,371
5	Viedenská cesta	584	L	4 424,80	Petržalka	Viedenská cesta (od Rusovskej po hranicu)	0,058	0,5	1 924,788
5	Viedenská cesta	584	P	3 913,34	Petržalka	Viedenská cesta (od Rusovskej po hranicu)	0,058	0,5	1 702,302
5	Bratská	585	L	2 266,01	Petržalka	Bratská (od Pajštúnskej po Kopčiansku)	0,058	0,5	985,716
5	Bratská	585	P	2 231,09	Petržalka	Bratská (od Pajštúnskej po Kopčiansku)	0,058	0,5	970,525
5	Kopčianska	585	L	2 500,25	Petržalka	Kopčianska - po štátnu hranicu	0,058	0,5	1 087,609
5	Kopčianska	585	P	3 870,84	Petržalka	Kopčianska - po štátnu hranicu	0,058	0,5	1 683,817
5	Panónska cesta	585	P	311,81	Petržalka	odbočka TESCO (spojka Panónska - Budatínska)	0,058	0,5	135,639
5	Panónska cesta	585	L	147,11	Petržalka	odbočka TESCO (spojka Panónska - Budatínska)	0,058	0,5	63,994
5	Panónska cesta	585	L	5 948,91	Petržalka	Panónska cesta	0,058	0,5	2 587,776

5	Balkánska	589	L	987,00	Rusovce	Cesta I/2	0,058	0,5	429,346
5	Balkánska	589	P	765,53	Rusovce	Cesta I/2	0,058	0,5	333,004
5	Hraničiarska	589	L	951,87	Čunovo	Hraničiarska	0,058	0,5	414,063
5	Hraničiarska	589	P	939,94	Čunovo	Hraničiarska	0,058	0,5	408,875
5	Petržalská	589	L	165,56	Čunovo	Petržalská	0,058	0,5	72,021
			Súčet:	162 799,56					70 817,81

Čistenia pešej zóny sa bude vykonávať	od	do
1. smena	06:00	18:00
2. smena	18:00	06:00

Letné čistenie lávok

Oblasť	Ulica	Č. op	plocha (m ²)	Mestská časť	Úsek / Cesta	Jednotková cena (EUR bez DPH)	Týždenná cykličnosť	Obrat (EUR bez DPH)
5	Einsteinova	582	981,6	Petržalka	Einsteinova - Pri Seči - Šustekova	0,0185	3	817,17
5	Einsteinova	582	1 440,8	Petržalka	Einsteinova - Krasovského	0,0185	3	1 199,48
5	Einsteinova	582	855,6	Petržalka	Einsteinova - Aupark - Digital Park	0,0185	3	712,27
5	Einsteinova	582	2 214,4	Petržalka	Einsteinova - Incheba	0,0185	3	1 843,52
5	Jantárová cesta	581	3 415,4	Petržalka	Jantárová cesta (od zjazdu na Krasovského po Ru	0,0185	3	2 843,33
5	Jantárová cesta	581	3 659,3	Petržalka	Jantárová cesta (od zjazdu na Krasovského po Ru	0,0185	3	3 046,33
SPOLU:			12 567,08					10 462,10

Plán kosby	1 kosba	2 kosba	3 kosba
I stupeň intenzity	15.7. - 14.8.	15.8. - 14.9.	15.9. - 14.10.
II stupeň intenzity	28.7. - 5.9.	6.9. - 14.10.	

Oblast'	údržba trávnatých porastov 2019						
	mestská časť	rajón	výmera v m ²		jed. cena	cykličnosť za sezónu	obrat za sezónu
			spolu	celkové m ²			
5	Petrzalka	z/14/10	429 754	1 289 262	0,0633	3	81 610
5		z/14/20	155 953	311 906	0,0762	2	23 767
5	Jarovce	z/15/20	81 001	162 002	0,0762	2	12 345
5	Rusovce	z/16a/20	16 856	33 712	0,0762	2	2 569
5		z/16/20	82 925	165 850	0,0762	2	12 638
5	Čučňovo	z/17/20	29 725	59 450	0,0762	2	4 530
			796 214				137 459

odstraňovanie buriny v obrubníkoch 2019

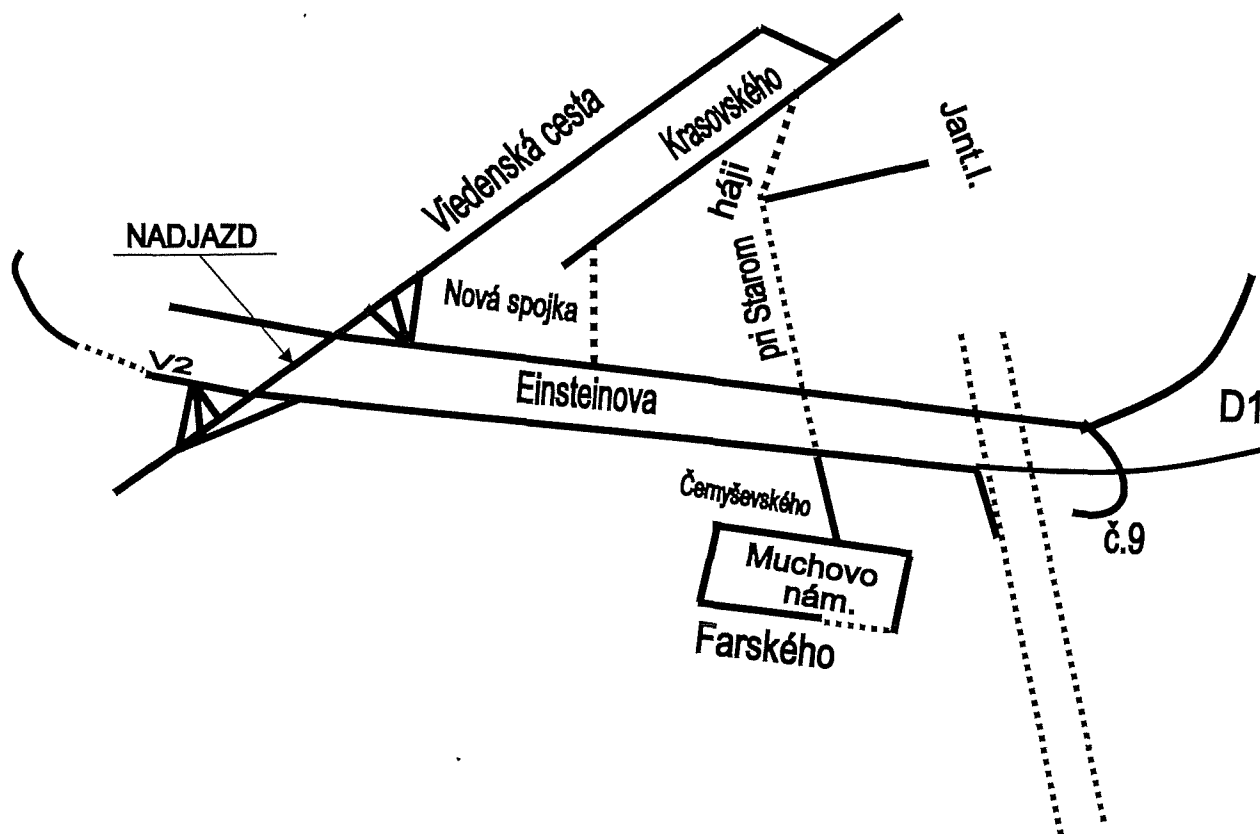
Oblasť	r.č.	m.č.	výmera v m	jed. cena	sezónna cykličnosť	obrat
5	485	Petržalka	107 749	0,0589	2	12 693
5	486	Rusovce, Jar., Či	10 556	0,0589	2	1 243
			118 305			13 936

Oblasť	rez kríkov a strihanie živých plotov 2019		ks	m2	jed. cena	cykličnosť	obrat	
5	Z14750	Petržalka	orez živý plot do v. 150cm		7 200	0,6086	2	8 763,84
5	Z14750	Petržalka	orez živý plot nad 150cm		1 850	1,0081	2	3 729,97
5	Z14750	Čuňovo	orez živý plot nad 150cm		390	1,0081	2	786,32
5	Z14760	Petržalka	orez kríkov do 1,5m	4 596		0,5547	3	7 648,20
5	Z14760	Petržalka	orez kríkov od 1,5m do 3m	8 179		1,4917	3	36 601,84
5	Z14760	Jarovce	orez kríkov do 1,5m	1 577		0,5547	2	1 749,52
5	Z14760	Čuňovo	orez kríkov do 1,5m	671		0,5547	2	744,41
			15 023	9 440	Spolu:		60 024,11	

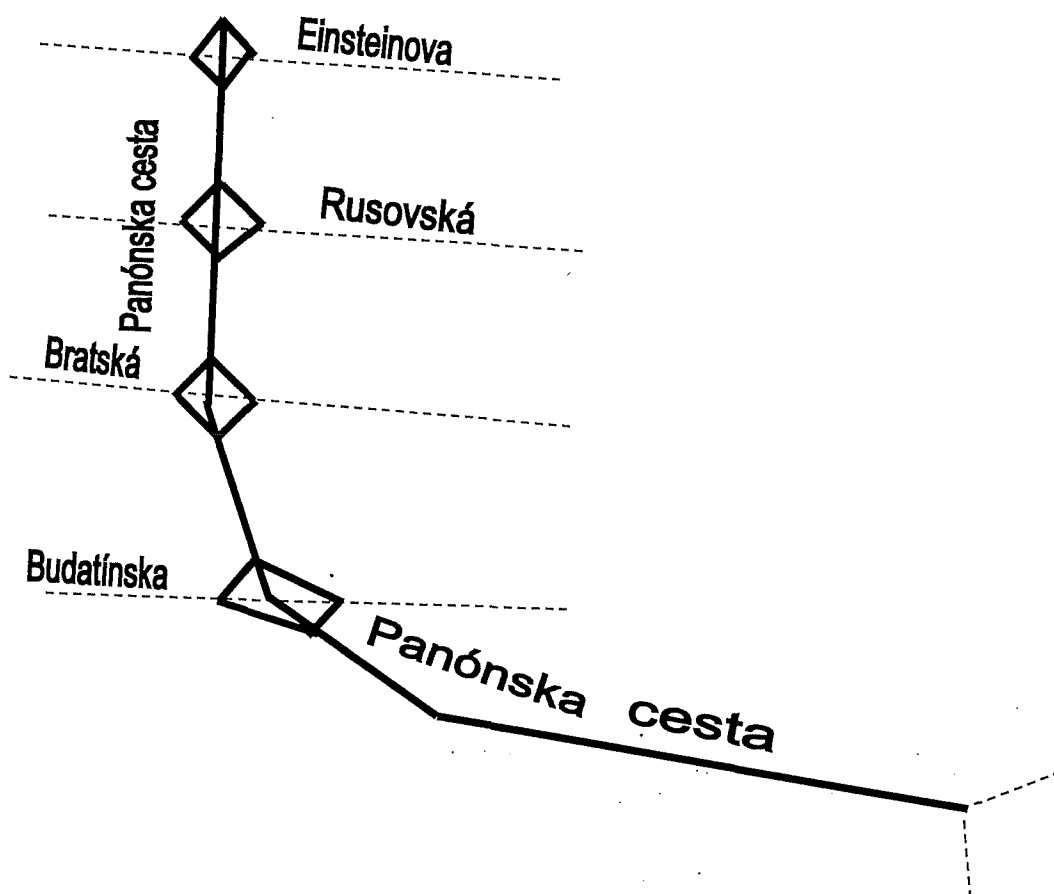
cestná zeleň (orezy a výruby) Podľa pokynov		Obrat (€ bez
havarijné stavy (trolejové vedenie, dopravné značenie)		30 000
Podľa pokynov dispečingu OSK - objednávka mailom		
výruby, orezy stromov a vybratie pňa		

Zalievanie zelene		Jednotková cena (EUR bez DPH)	Obrat(EUR bez DPH)
Oblasť	apríl, máj, jún, september, október		
	<i>2x týždenne (pondelok a piatok)</i>	<i>3x za týždeň (pondelok, streda, piatok)</i>	
5	Dolnozemska - stromy (ks)	27	
5	Dolnozemska - kríky (m)	49	
	objem vody na jeden strom alebo na 2 m ²	cca 50 L	
	objem vody na jeden m dĺžky krov	cca 30 L	
	počet polievaní za obdobie	39	
	vozidlo s cisternou (hod.)	8	31,1621
	pracovník na zlievanie (hod.)	8	8,6547
		SPOLU	12 422,84

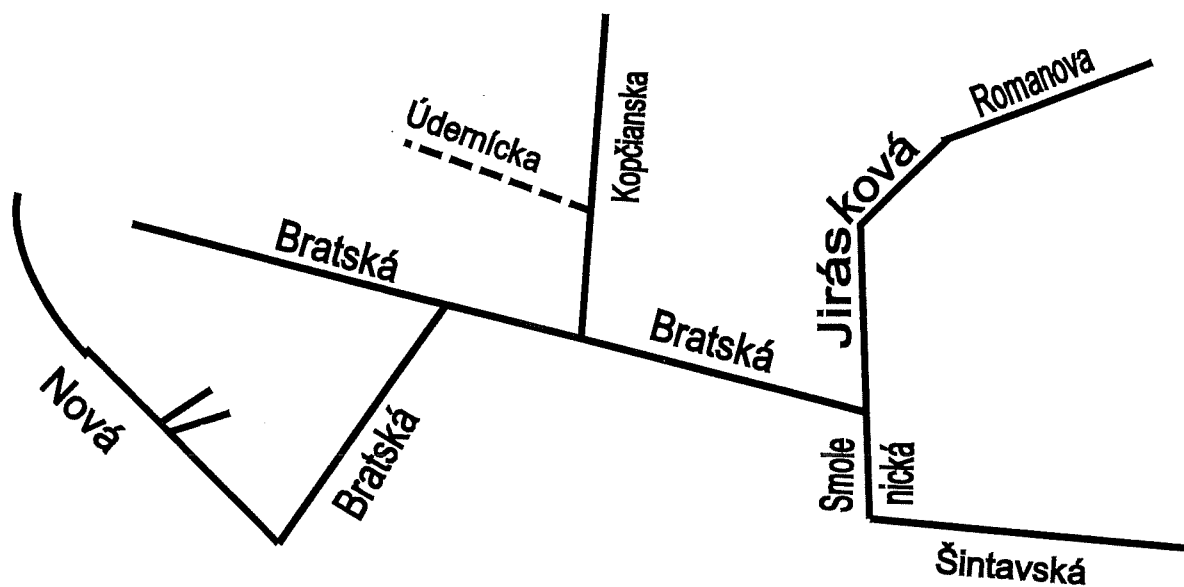
odpady - odhad	Obrat (EUR bez DPH)
spolu v €	30 000,00



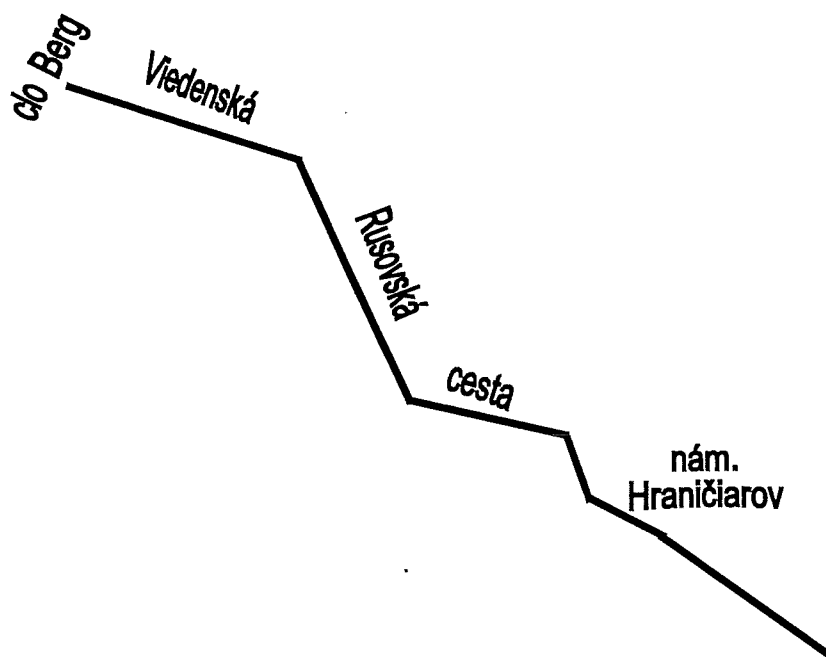
č:	komunikácia	km		m ²	
		Mk	Šc	Mk	Šc
1	nájazdy a ostrovčeky /	3,90		19 212	
2	Einsteinová po Dolnozemsú		5,08		63 225
3	Černyševského /od Bosákovej po Farského /	1,59		9 154	
4	Farského	0,36		2 520	
8	Krasovského / od mostu ČA po Einsteinovu /	0,44		1 755	
6	nový zjazd z Jantárovej I. na Pri Starom háji	0,18		2 520	
7	nová spojka z Einsteinovej na Krasovského /len splachovať/			640	
8	z nájazdu Prístavného mostu na Einsteinovu	0,65		6 000	
9	Pri Starom háji	0,12			
10	V2 - nájazd od mostu Lafranconi po Einsteinovu	0,90		6 300	
11	Einsteinová nájazd na Prístavný most	0,80		5 600	
spolu:		8,94	5,08	53 701	63 225
všetko spolu:		14,011		116 926	



č:	komunikácia	km		m ²	
		Mk	Šc	Mk	Šc
1	Panónska / od Einsteinovej po Dolnozemskú	11,10		122056	
2	Nájazdy z Panónskej cesty na :				
	Einsteinovu + rondel	2,2		10050	
	Rusovskú	1,4		7000	
	Pajštúnsku	1,276		5104	
	Budatínsku	0,95		3325	
	spolu:	16,922		147535	
	všetko spolu:	16,922		147535	

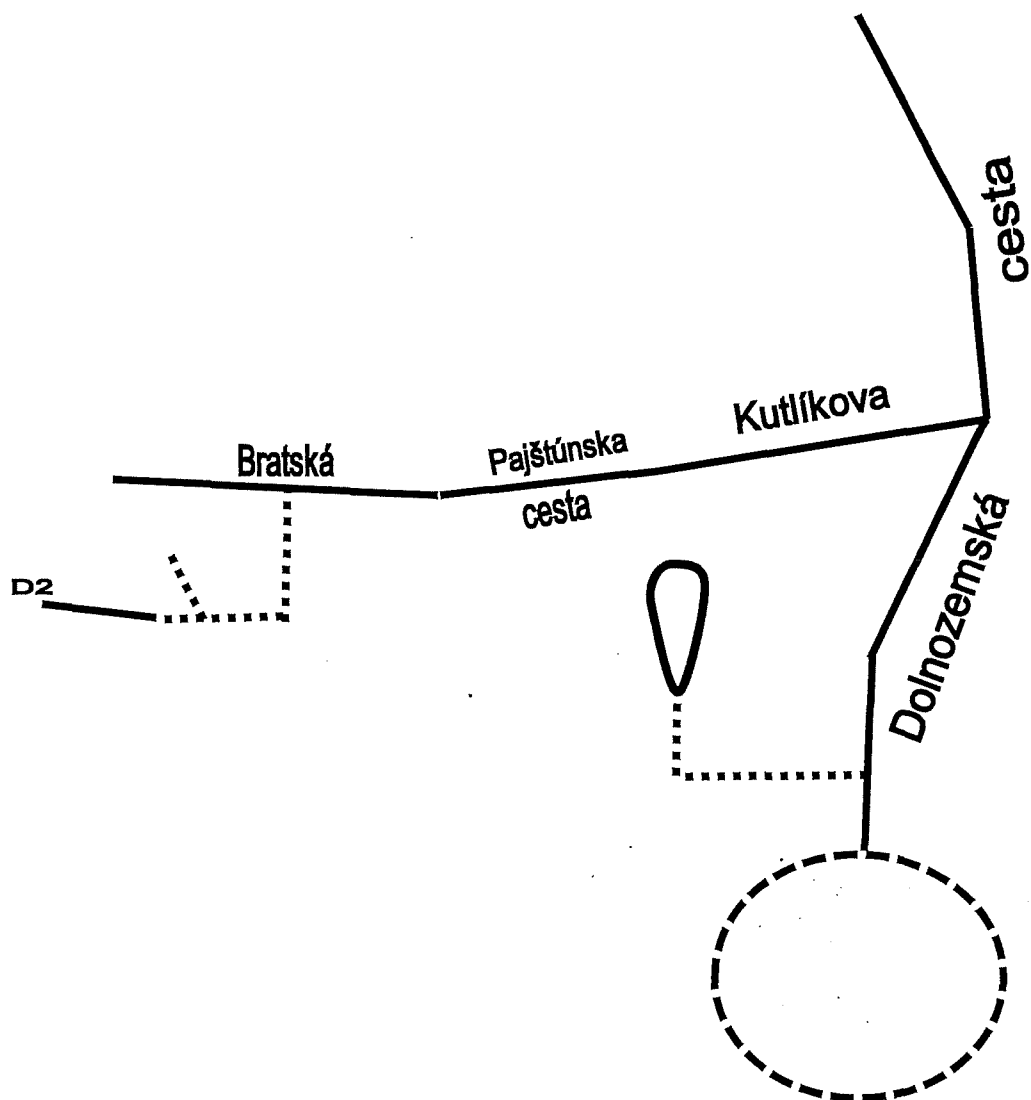


č: komunikácia	km		m ²	
	Mk	Šc	Mk	Šc
1 Kopčianska	2,40		3 600	
2 Údernícka			3 542	
2 Bratská / od Jiráskovej /	3,56		24 920	
3 Jirásková	2,39		12 957	
4 Šintavská	1,12		10 884	
5 Romanova / od Jiráskovej po				
6 Osuského /	0,26		3 900	
7 Smolenická	0,64		4 947	
8 Bratská / nová / - od D2 po Starú	0,35		2 450	
9 Bratskú vrátane prepichu D2 /	2,80		16 858	
spolu:	13,52		84 058	
všetko spolu:	13,52		84 058	

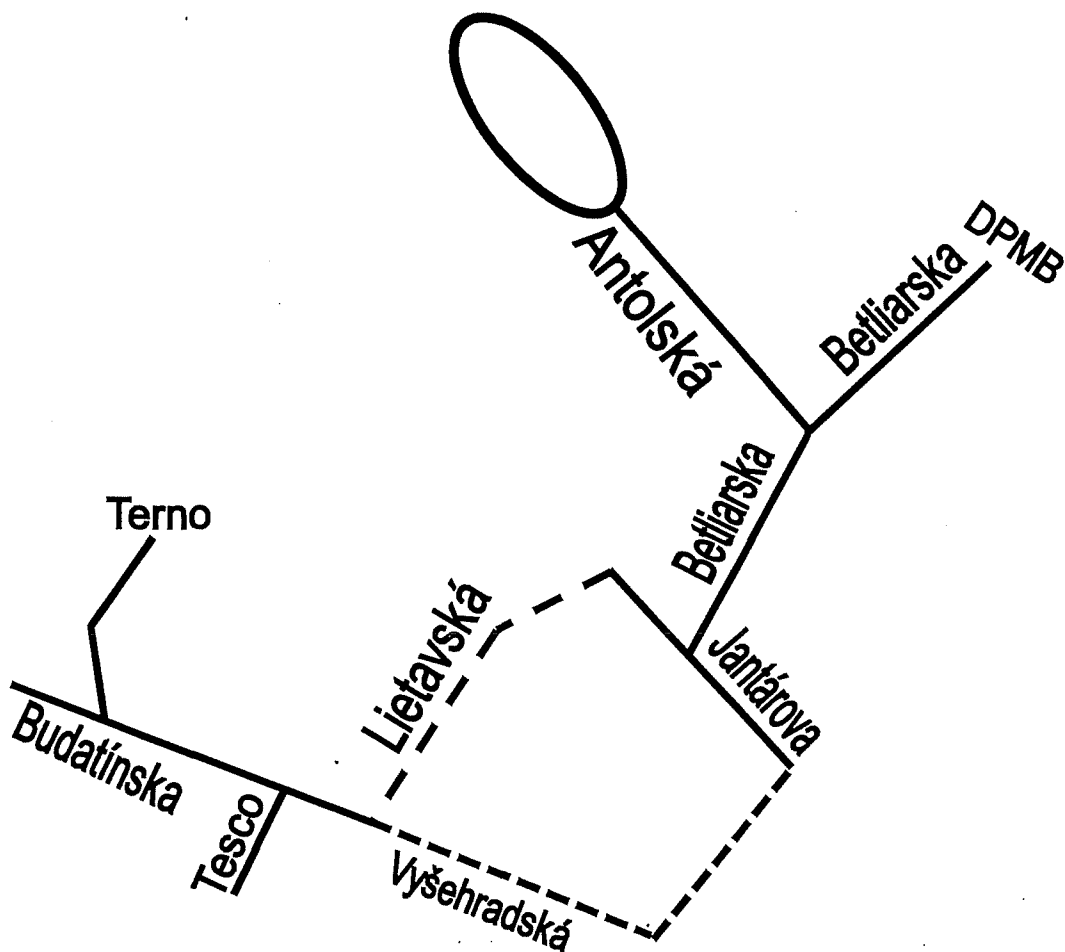


č:	komunikácia	km		m ²	
		Mk	Šc	Mk	Šc
1	Viedenská / od Rusovskej po Berg /+ clo+ostrov.		5,191		39579
2	Rusovská cesta	3		23500	
3	nám.Hraničiarov	1,266		7998	
4					
5					
6					
7					
8					
9					
10					
11					
spolu:		4,266	5,191	31498	39579
všetko spolu:		9,457		71077	

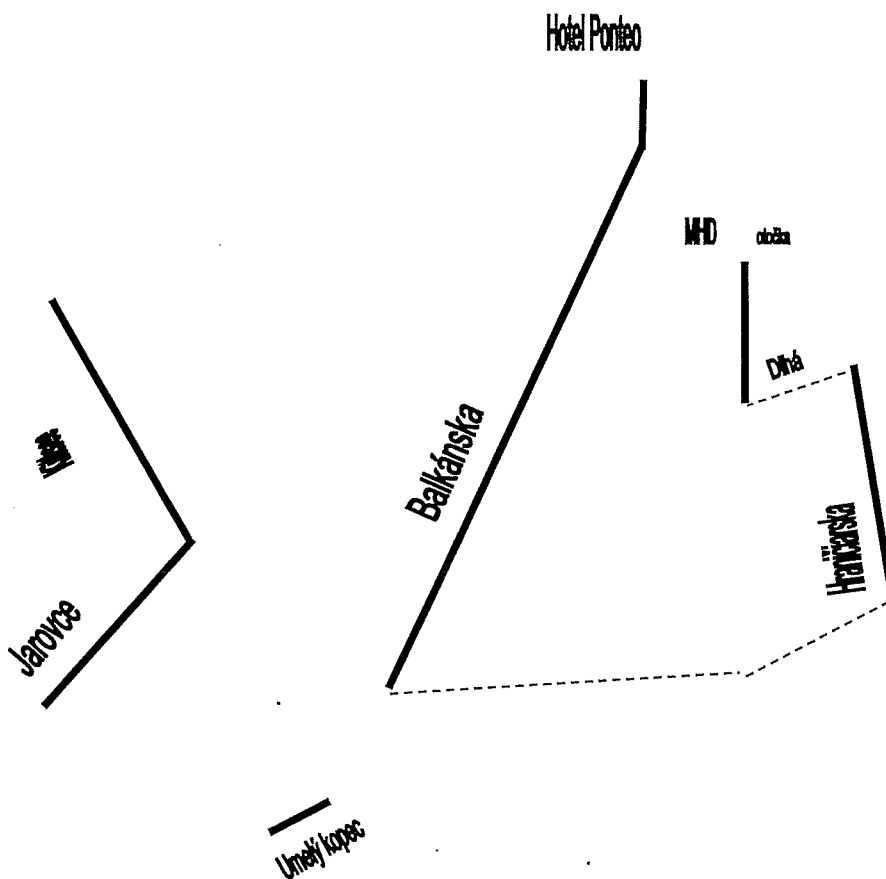
Vnútorne strany



č:	komunikácia	km		m ²	
		Mk	Šc	Mk	Šc
1	Dolnozemska		7,80		
2	Kutlíkova	1,44			
3	Pajštúnska	0,50			
4	Bratska	1,46			
5	Antolska	0,35			
6	Nová Bratska	0,40			
7					
8					
9					
10					
11					
spolu:		4,15	7,80		
všetko spolu:		11,95			



č. komunikácia	km		m ²	
	Mk	Šc	Mk	Šc
1 Budatínska	2,65		17 660	
3 Odbočka TESCO / spojka medzi Panónskou a Budatínskou /	0,36		2 148	
4 Vyšehradská			8 912	
5 Lietavská			7 795	
6 Betliarska až po DPMB	2,49		18 071	
7 Jantárova cesta	0,07			
8 Antolská	1,92		7 451	
spolu:	7,49		62 037	
všetko spolu:		7,49		62 037



č:	komunikácia	km		m ²	
		Mk	Šc	Mk	Šc
1	E75 - umelý kopec + 2 niky		0,105		
2	Balkánska až po hotel Ponteio + niky		3,05		14319
3	Hraničiarska	0,931		6600	
4	DIhá / MHD otočka /	0,194		582	
5	Jarovce - Kittsee		1,4		8400
6					
7					
8					
9					
10					
11					
spolu:		1,125	4,555	7182	22719
všetko spolu:		5,68		29901	

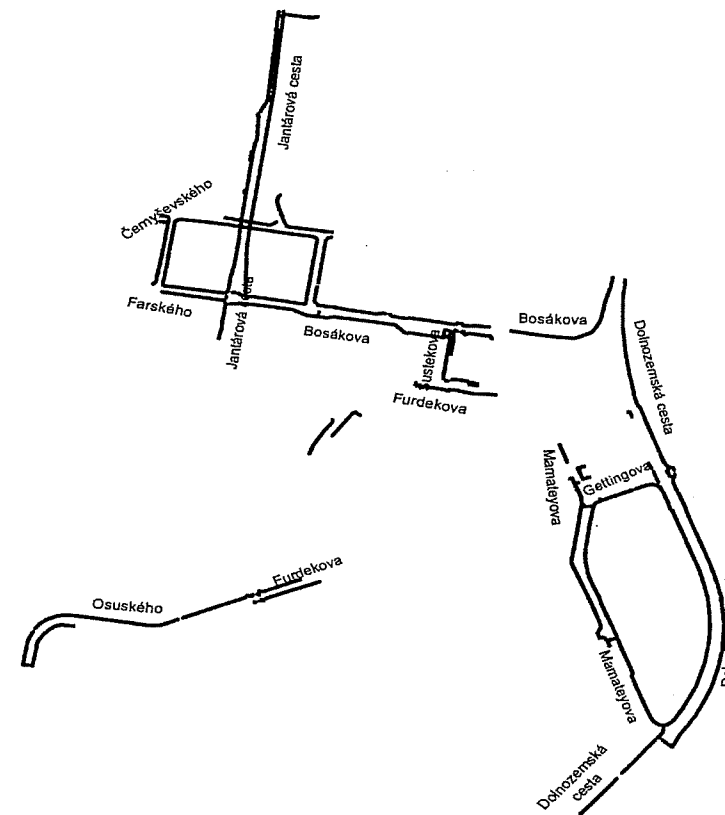
CHODNÍKY

č.	názov	ľavý chodník		pravý chodník		úsek
		dĺžka (m)	plocha (m ²)	dĺžka (m)	plocha (m ²)	
1	Bosákova	947,9	2 843,6	1 042,9	3 128,6	Bosákova (od Dolnozemskej)
2	Černyševského	560,8	1 402,0	595,3	1 786,0	Černyševského (od Bosákovej)
3	Dolnozemska cesta	1 970,9	5 912,8	2 851,9	8 555,7	Dolnozemska
4	Farského	173,9	434,8	171,3	513,9	Farského (od Černyševského)
5	Furdekova	370,8	1 186,6	265,9	797,6	Furdekova (od Mamateyovej)
6	Gettingova	175,4	526,2	0,0	0,0	Gettingova (od Dolnozemskej)
7	Jantárová cesta	0,0	0,0	112,2	415,3	Jantárová cesta (od zjazdu na Krasovského po Rusovskú cestu)
8	Mamateyova	892,6	2 231,6	752,8	2 032,5	Mamateyova
9	Osuského	190,1	285,2	674,6	1 012,0	Osuského
10	Šustekova	0,0	0,0	211,8	635,3	Šustekova
SPOLU		5 282,5	14 822,8	6 678,7	18 876,7	

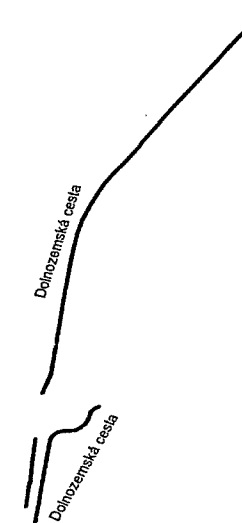
LÁVKY

č.	názov	dĺžka (m)	plocha (m ²)
7	Jantárová cesta (P)	923,1	3 415,4
7	Jantárová cesta (L)	963,0	3 659,3
Spolu		1 886,0	7 074,7

Plocha súčet: 40 774,2
Dĺžka súčet: 19 847,2

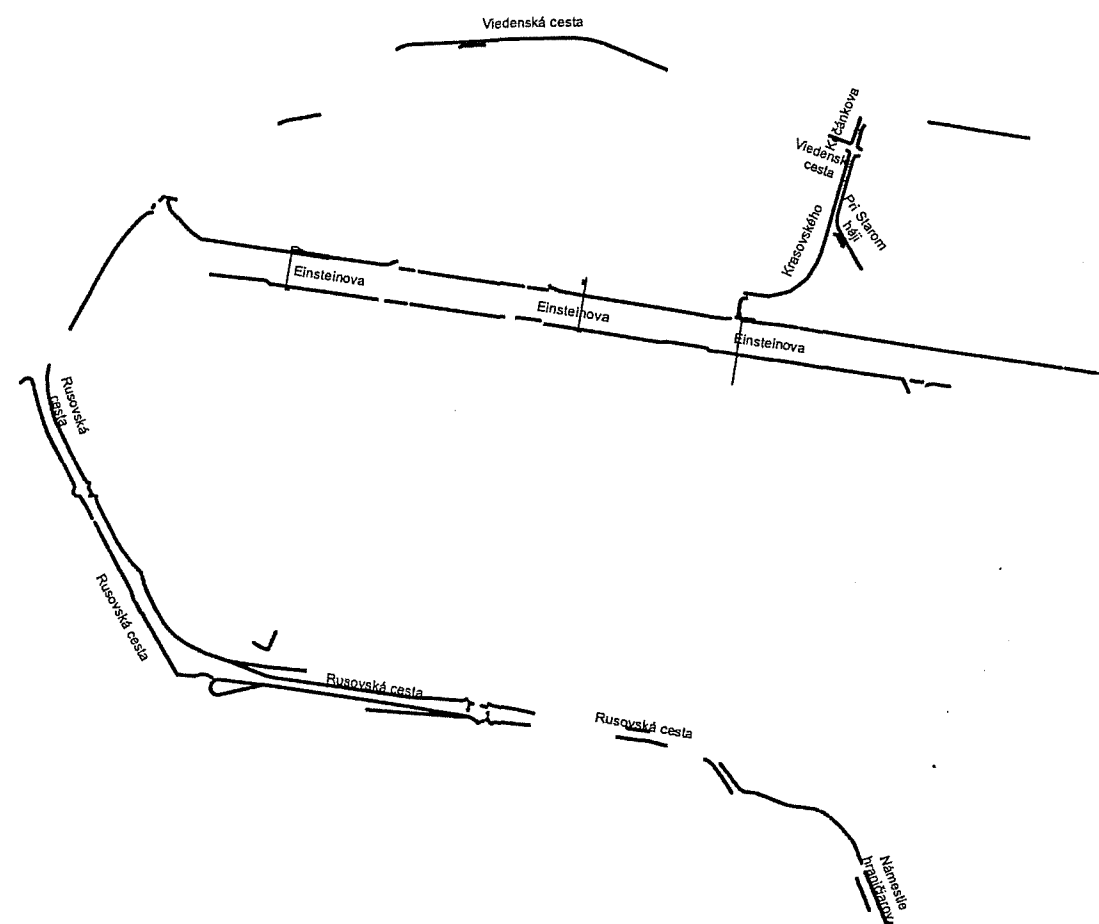


0 110 220 440 660 m



CHODNÍKY


č.	názov	ľavý chodník		pravý chodník		úsek
		dĺžka (m)	plocha (m ²)	dĺžka (m)	plocha (m ²)	
1	Einsteinova	1 790,5	3 581,0	1 459,0	2 918,0	Einsteinova
2	Kočánkova	284,5	853,4	58,5	146,3	Kočánkova
3	Krasovského	199,3	697,5	427,3	854,6	Krasovského
4	Einsteinova	116,2	232,4	0,0	0,0	nájazdy z Einsteinovej a kom. V2 na Viedenskú
5	Námestie hraničiarov	427,9	855,9	71,8	179,6	Nám. Hraničiarov
9	Pri Starom háji	117,9	471,7	32,6	65,2	Pri Starom háji
10	Rusovská cesta	1 713,2	4 454,3	1 958,4	6 462,9	Rusovská cesta + nájazdy
11	Viedenská cesta	474,5	1 281,2	613,6	920,4	Viedenská cesta
SPOLU:		5 124,0	12 427,3	4 621,3	11 547,0	



LÁVKY

č.	názov	dĺžka (m)	plocha (m ²)
1	Einsteinova - Pri Seči - Šustekova	280,5	981,6
1	Einsteinova - Krasovského	240,1	1 440,8
1	Einsteinova - Aupark - Digital Park	171,1	855,6
1	Einsteinova - Incheba	316,3	2 214,4
Spolu:		1 008,0	5 492,4

Plocha súčet	29 466,8
Dĺžka súčet	10 753,4




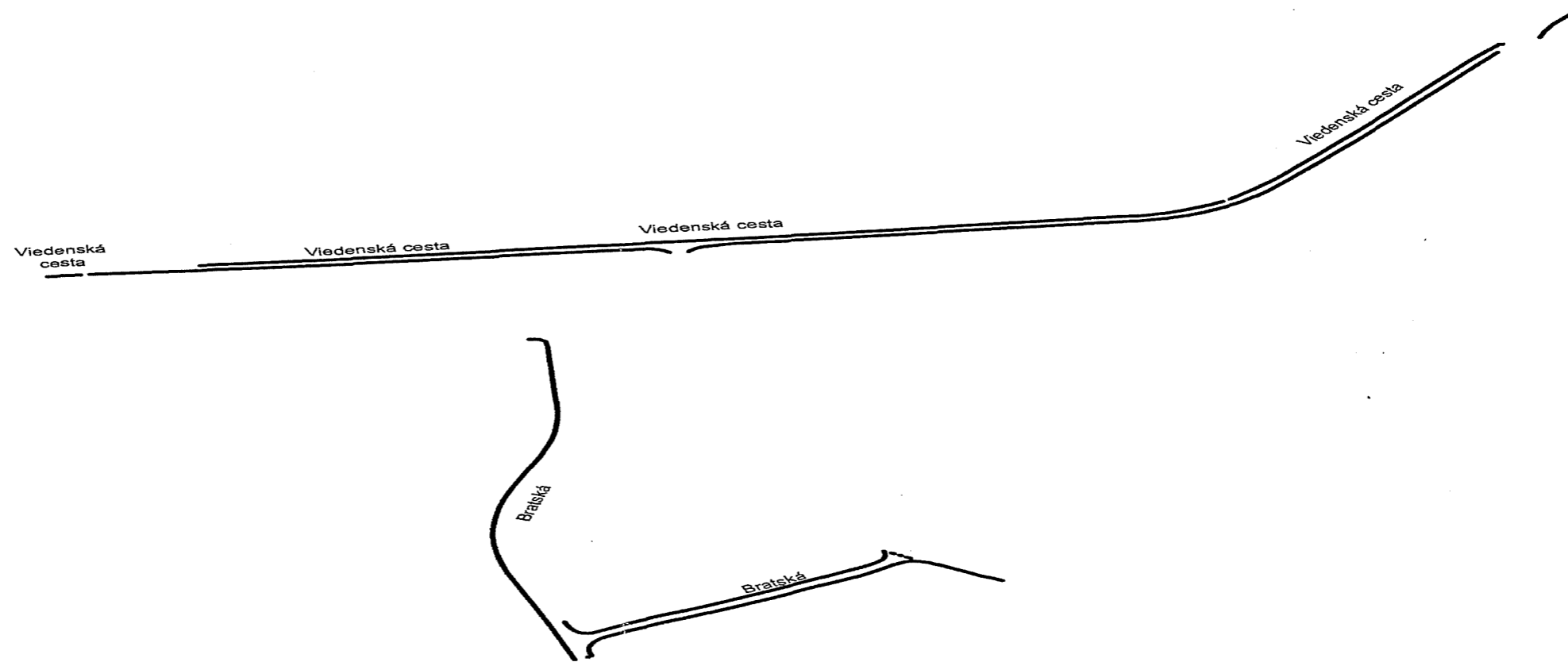
584

Mestská časť: Petržalka

CHODNÍKY

č.	názov	ľavý chodník		pravý chodník		úsek	
		dĺžka (m)	plocha (m ²)	dĺžka (m)	plocha (m ²)		
1	Bratská	511,6	1 023,1	1 386,0	3 880,8	Bratská (od D2 po starú Bratskú)	
2	Bratská	140,5	295,1	0,0	0,0	Bratská (od Kopčianskej po most Lafranconi)	
3	Viedenská cesta	2 212,4	4 424,8	1 956,7	3 913,3	Viedenská cesta (od Rusovskej po hranicu)	
SPOLU:		2 864,5	5 743,0	3 342,7	7 794,2		

Plocha súčet: 13 537,2
Dĺžka súčet: 6 207,2




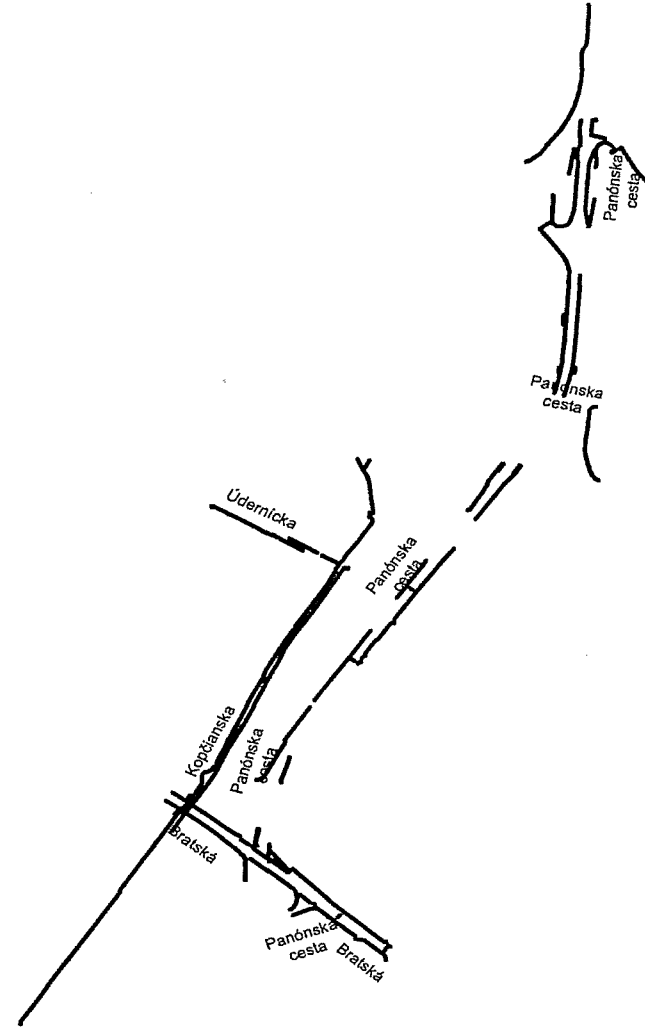
585

Mestská časť: Petržalka

CHODNÍKY

č.	názov	ľavý chodník		pravý chodník		úsek
		dĺžka (m)	plocha (m ²)	dĺžka (m)	plocha (m ²)	
1	Bratská	755,3	2 266,0	743,7	2 231,1	Bratská (od Pajštúnskej po Kopčiansku)
2	Kopčianska	892,9	2 500,3	1 935,4	3 870,8	Kopčianska - po štátnu hranicu
3	Panónska cesta	70,1	147,1	148,5	311,8	odbočka TESCO (spojka Panónska - Budatínska)
4	Panónska cesta	2 124,6	5 948,9	1 886,2	4 904,1	Panónska cesta
5	Panónska cesta	65,4	130,9	332,7	532,4	Panónska cesta - nájazdy Bratská
6	Panónska cesta	403,1	1 290,0	666,7	2 133,6	Panónska cesta - nájazdy Budatínska
7	Panónska cesta	0,0	0,0	822,1	5 754,5	Panónska cesta - nájazdy Einsteinova
8	Panónska cesta	238,1	714,4	0,0	0,0	Panónska cesta - nájazdy Rusovská
9	Panónska cesta	110,1	275,2	0,0	0,0	Panónska cesta - nájazdy Vyšehradská
11	Údernícka	271,4	542,8	139,6	279,2	Údernícka
SPOLU:		7 931,1	23 815,6	6 674,9	20 047,5	

Plocha súčet	33 833,1
Dĺžka súčet	11 606,1

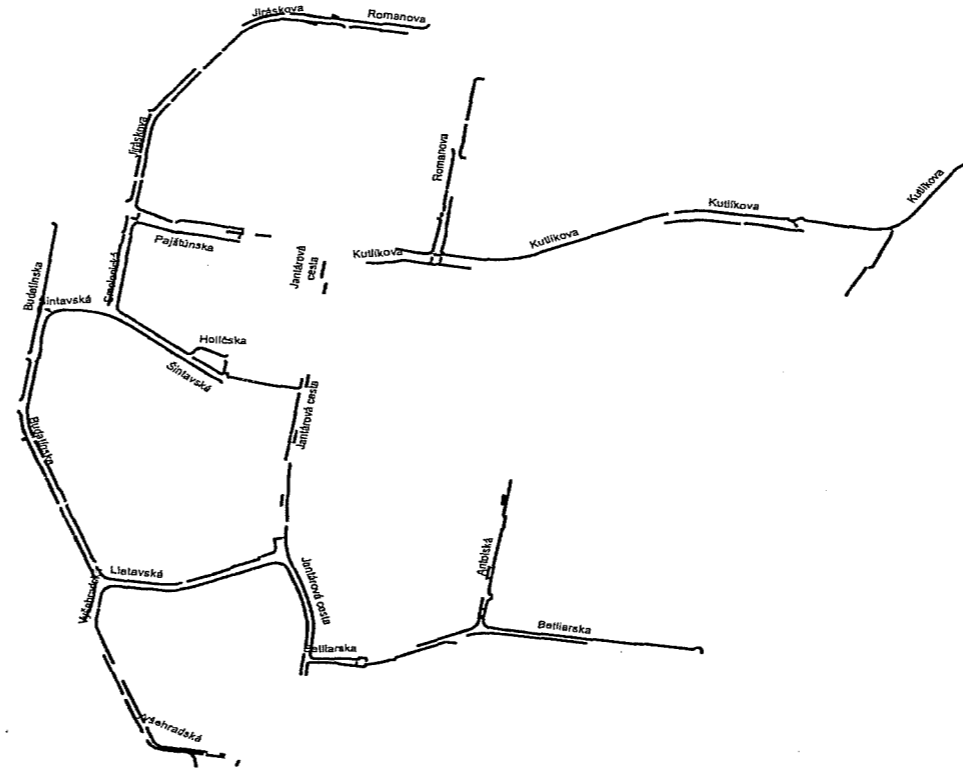


Panónska cesta

CHODNÍKY

č.	názov	ľavý chodník		pravý chodník		úsek
		dĺžka (m)	plocha (m ²)	dĺžka (m)	plocha (m ²)	
1	Antolská	187,8	526,0	501,0	1 402,7	Antolská
2	Betliarska	869,9	2 609,8	712,5	2 137,5	Betliarska (od Jantárovej)
3	Budatínska	1 196,7	2 991,7	830,3	2 574,0	Budatínska (od Lietavskej)
4	Jantárová cesta	788,5	1 182,8	774,2	2 632,1	Jantárová cesta (od Pajštúnskej po Vyšehradskú)
5	Jiráskova	708,8	2 126,3	927,3	2 318,3	Jiráskova (od Pajštúnskej)
6	Kutlíkova	849,3	2 548,0	1 659,5	4 978,6	Kutlíkova (od Dolnozemskej)
7	Lietavská	453,4	1 133,6	440,9	1 234,5	Lietavská (od Budatínskej)
8	Pajštúnska	322,0	966,1	340,1	1 020,4	Pajštúnska (od Kutlíkovej)
9	Romanova	699,8	1 539,5	462,1	1 155,3	Romanova (od Jiráskovej)
10	Smolenická	285,8	714,4	269,9	674,9	Smolenická
11	Šintavská	532,7	1 171,9	519,6	1 143,1	Šintavská (od Budatínskej)
12	Vyšehradská	610,4	1 526,0	618,6	1 546,4	Vyšehradská (od Lietavskej)
13	Holíčska	38,9	77,7	115,9	173,9	Holíčska
SPOLU		7 974,0	19 113,6	8 172,0	22 991,7	

Plocha súčet 42 105,7
Dĺžka súčet 15 745,9

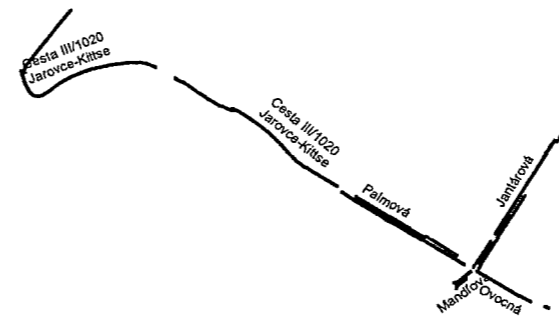


0 87,5 175 225 m

CHODNÍKY

č.	název	ľavý chodník		pravý chodník		úsek
		dĺžka (m)	plocha (m ²)	dĺžka (m)	plocha (m ²)	
1	Jantárová	426,9	683,1	542,8	868,5	Cesta III/1020 (Jantárová)
2	Palmová	515,0	1 287,5	419,0	628,4	Cesta III/1020 Jarovce-Kittse
2	Cesta III/1020 Jarovce-Kittse	822,2	2 055,6	781,1	1 952,8	Cesta III/1020 Jarovce-Kittse
3	Azúrová	63,1	189,4	47,0	141,0	Cesta I/2
4	Mandľová	53,4	85,4	74,7	126,9	Mandľová
5	Balkánska	604,4	967,0	614,3	1 044,3	Vyradený úsek cesty III/00247-Rusovce-Jarovce
5	Ovocná	240,8	722,5	0,0	0,0	Vyradený úsek cesty III/00247
SPOLU		2 725,9	5 990,5	2 478,8	4 761,9	

Plocha súčet: 10 752,4
Dĺžka súčet: 5 204,7




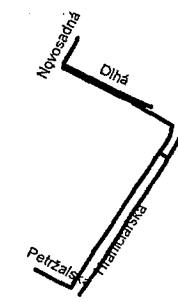
589

Mestská časť: Jarovce, Rusovce, Čunovo

CHODNÍKY

č.	názov	ľavý chodník		pravý chodník		úsek
		dĺžka (m)	plocha (m ²)	dĺžka (m)	plocha (m ²)	
1	Dlhá	92,5	111,0	286,3	429,4	Dlhá (od Hraničiarskej)
1	Novosadná	364,9	547,3	0,0	0,0	Novosadná
2	Balkánska	705,0	987,0	588,9	765,5	Cesta I/2
3	Hraničiarska	594,9	951,9	587,5	939,9	Hraničiarska
4	Petržalská	118,3	165,6	0,0	0,0	Petržalská
SPOLU		1 875,6	2 762,8	1 462,6	2 134,9	

Plocha súčet: 4 897,7
 Dĺžka súčet: 8 338,2



Mestská časť : Petržalka

Z / 14 /10

Údržba dopravnej zelene: kosenie

Názov komunikácie			
	0 – 1:5	1:5-1:2	nad1:2
Kutlíkova	8 970		
Pajštúnska	13 595	2 200	310
Einsteinova aj zjazd na Zadunajskú cestu	29 400	6 095	
Lietavská	1 232		
Vyšehradská	709		
Černyševského po žel .	2 275	640	
Jantárova od St. mosta po Rusovskú	1 542	6 736	9 986
Betliarska / ostrovčeky /	200		
Panónska -od Einsteinovej po most SNP	25 952		35 933
Panónska	77 718	13 498	
Bosákova	2 024	1 129	
Šintavská	1 020		
Bratská	6 254	7 551	7 187
Smolenická	1 005		
Mamateyova	900		
Osuského	120		
Krasovského ostrovček	336		
Dolnozemska + nájazdy	79 268		13 482
Apollo	6 351	6 900	
Nám. Hraničiarov-Dominant	853		
Kočánkova od Starého mostu po Pri Seči	5 200		
Prístav. Most	10 982	303	12 004
Kopčianska	15 081	913	
Rusovská	6 659	7 241	
Spolu m ² :	297 646	53 206	78 902
Celkom m ² :	429 754		

Mestská časť : Jarovce

Z / 15 / 20

Údržba dopravnej zelene: kosenie

komunikácie			
	0 – 1:5	1:5-1:2	nad1:2
½ Jarovce	7644	5069	
Jarovce – Kitssee	20980	32908	
Rusovce - Jarovce	4320	10080	
Spolu m ² :	32944	48057	
Celkom m ² :	81001		

Mestská časť : Čunovo

Z / 17 / 20

Údržba dopravnej zelene: kosenie

Názov komunikácie			
	0 – 1:5	1:5-1:2	nad1:2
Hraničiarska	10363		
Dlhá	820		
Novosadná	1350		
Petržalská	480		
E 75 - Čunovo	6680	10032	
Spolu m ² :	19693	10032	0
Celkom m ² :	29725		

Mestská časť : 14 - Petržalka	Zhotoviteľ:	PÚ č. 485
Postrek buriny v obrubníkoch		
Končianska		1200
Einsteinova		3924
Jiráskova		2394
Šintavská		1120
Romanova /od Jiráskovej po Osuského /		260
Smolenická		740
Budatínska		3054
Budatínska slepá časť po TERNO		800
Odbočka TESCO		358
Vyšehradská		1424
Lietavská		1010
Betliarska		2488
Jantárova II.		70
Antolská		1860
Nová Bratská		2800
Jantárova I.		900
Bosákova		1606
Šustekova		320
Furdekova		1772
Mamatevova		2226
Gottingova		185
Osuského		1395
Romanova /od Osuského po Kutlíkovu /		840
PAIŠTUNSKA /od Smolenickej po Kutlíkovu /		1020
Vnútorne strany Dolnozemska		7800
Kutlíková		1440
Paištúnska		500
Viedenská / od Einsteinovej po Rusovskú /		720
Viedenská/ pri protipovodňovej stene		960
Rusovská		3000
Rusovská- Končianska /schody/		560
Černyševského / od Bosákovej po Farského /		1592
pri Starom háji		200
Krasovského		500
nám. Hraničiarov		1266
Dolnozemska		8960
Kutlíkova		2480
nájazdov na Prístavný most		600
Dolnozemska- Kutlíková odt. Žlabv		2200
Panónska		12832
Panónska / od Einsteinovej po Nový most/		538
Bratská		3560
Cesta na Berg		4366
Nájazdov z Panónskej cesty na		
-Einsteinovu		2100
-Rusovskú		1400
-Paištúnsku		1276
-Budatínsku		950
Vnútorne strany :		
Nájazdov z Panónskej cesty na :		
-Einsteinovu		326
-Rusovskú		151
-Bratskú		766
-Budatínsku		280
Panónska / od Einsteinovej po Dolnozemska/		11200
Bratská		1460
Spolu :		107749 bm

Mestská časť : Petržalka

Z / 14 /60

Údržba dopravnej zelene: kríky orez

Názov komunikácie			
	ks	do 1,5m	1,5 -3m
Panónska za OD Carrefour / kríky /	1108		1108
Einsteinová / kríky /	5776		5776
Lietavska	20		20
Einsteinova - Rusovská	60		60
Most Apollo	154		154
Nová Bratská	487		487
od Eisteinovej po Nový most	504		504
Einsteinova-zjazdy a výjazdy	4596	4596	
Dolnozemska /podchod/	70		70
Spolu ks. :	12775	4596	8179
Celkom ks. :		12775	

Mestská časť : Jarovce

Z / 15 / 60

Údržba dopravnej zelene: orez kríkov

komunikácie	0 – 1:5	1:5-1:2	nad1:2
Jarovce- Kittsee		1577	
Spolu ks :		1577	
Celkom ks :		1577	

