

[REDACTED] [REDACTED]


Operačný plán údržby miestnych komunikácií I. a II. triedy, prejazdnych
úsekov ciest a dopravnej zelene na území Hlavného mesta SR
Bratislavy na obdobie od 03.07.2019 do 14.10.2019

OBLASŤ Č. 1 - Staré Mesto

Objednávateľ:
Hlavné mesto SR Bratislava
Primaciálne nám. č.1
814 99 Bratislava

Dodávateľ:
A.I.I. Technické služby s.r.o.
Panónska cesta 34/B
851 04 Bratislava

V Bratislave dňa3.7.2019.....


.....
Ing. Arch. Matúš Vallo
primátor

.....
Norbert Veselský

Oblasť č. 1 strojné a ručné čistenie komunikácií, kosenie, zeleň (obdobie od 3.7.2019 do 14.10.2019)				
	Oblasť činnosti	Popis činnosti	Výmera	MJ
1	Strojné čistenie komunikácií	1 strojné zametanie	96 769	m
		2 strojné zametanie mimo cykličnosť	360	kv
		3 splachovanie	528 651	m ²
		4 strojné splachovanie mimo cykličnosť	360	hod
2	Ručné čistenie komunikácií	1 vyčistenie pešej zóny, lávky, chodníka, parkoviska, schodov, zastávky MHD	284 977	m ²
		2 havárie a iné nepredvídané čistenia (platí pre oblasť č. 1, 2, 5)	havárie v 24 hod zmene 7 dní v týždni (3 x ručný 1 x vozidlo)	hod
3	Kosenie	1 kosenie	22 670	m ²
4	Zeleň	1 odstraňovanie burín	62 623	m
		2 orez krov a strihanie živých plotov	2 639	ks
		3 okopávanie stromov, kríkov a kvetov	3 252	m ²
		4 polievanie zelene - cisterna	1 288	hod
		5 cestná zeleň - havarijne orezy a výrubu	1 288	hod
5	Odpad	1 Náklady na likvidáciu odpadu		
			SPOLU:	

počet týždňov za obdobie	15,00
--------------------------	-------

Strojné zametanie						
Oblasť	r.č.	m.č.	výmera v m	jed. cena	týždenná cykličnosť	obrat v euro
1	1	Staré mesto	9 271	0,0190	3	7 927
1	2	Staré mesto	24 790	0,0190	3	21 195
1	3	Staré mesto	12 176	0,0190	3	10 410
1	4	Staré mesto	10 810	0,0190	3	9 243
1	5	Staré mesto	10 872	0,0190	3	9 296
1	6	Staré mesto	7 072	0,0190	3	6 047
1	15	Staré mesto L	15 788	0,0190	3	13 499
1	16	Staré mesto L	5 990	0,0190	3	5 121
			96 769			82 737

Čistenie mesta mimo cykličnosti dočísťovanie po stavebnej činnosti/havárie	Rozsah	Jednotková cena (EUR bez DPH)	Obrat (EUR bez DPH)
Údržba komunikácií zametacím vozidlom (hod.)	360	30,3333	10 919,9880
Spolu :	<i>odhad</i>		10 919,9880

počet týždňov za obdobie	15,000
--------------------------	--------

Oblasť	Strojné splachovanie komunikácií - všetky jazdné pruhy					
	r.č.	m.č.	výmera v m2	jed. cena	tyždenná cykličnosť	obrat
1	1	Staré mesto	75 278	0,0022	1	2 484
1	2	Staré mesto	175 912	0,0022	1	5 805
1	3	Staré mesto	108 776	0,0022	1	3 590
1	4	Staré mesto	51 364	0,0022	1	1 695
1	5	Staré mesto	48 217	0,0022	1	1 591
1	6	Staré mesto	69 104	0,0022	1	2 280
			528 651			17 445

V prípade dažďa sa kropenie nevykonáva (môže sa odložiť na kropenie počas horúč).

Strojné splachovanie komunikácií - mimoriadne			
Údržba komunikácií splachovacím vozidlom. (hod.)	360	26,2117	9 436,212
Spolu :	<i>odhad</i>		9 436,212

počet týždňov za obdobie 15,00

Čistenia sa bude vykonávať v čase:		
	od	do
1. smena	6:00	18:00
2. smena	6:00	18:00

06:00

Čistenie parovísk, statickej dopravy a el. zastávok MHD

Oblasť	r.č.	m.č.	názov položky	výmera v m2	jed. cena	týždenná cykličnosť	obrat
1	201	Staré mesto	statická doprava	7 083	0,0580	0,5	3 081
1	205	Staré mesto	statická doprava	2 285	0,0580	0,5	994
1	211	Staré mesto	statická doprava	5 237	0,0580	0,5	2 278
1	212	Staré mesto	statická doprava	3 838	0,0580	0,5	1 670
1	311	El. zastávky	zastávky	3 324	0,0340	3	5 086
				21 767			13 108

Spolu za ručné zametanie 13 108

Čistenia pešej zóny sa bude vykonávať v čase	od	do
1. smena	06:00	18:00
2. smena	18:00	06:00

Letné čistenie chodníkov

Oblasť	Ulica	Č. op	orientacia	plocha (m2)	Mestská časť	Úsek / Cesta	Jednotková cena (EUR bez DPH)	Týždenná cykličnosť	Obrat (EUR bez DPH)
1	Cintorínska	501	L	996,87	Staré Mesto	Cintorínska	0,058	0,5	433,637
1	Cintorínska	501	P	1 014,67	Staré Mesto	Cintorínska	0,058	0,5	441,380
1	Dunajská	501	P	2 089,64	Staré Mesto	Dunajská	0,043	1	1 347,819
1	Dunajská	501	L	1 722,45	Staré Mesto	Dunajská	0,043	1	1 110,979
1	Imricha Karvaša	501	P	556,59	Staré Mesto	Imricha Karvaša	0,058	0,5	242,117
1	Imricha Karvaša	501	L	149,52	Staré Mesto	Imricha Karvaša	0,058	0,5	65,040
1	Kapucínska	501	P	220,12	Staré Mesto	Staromestská	0,043	1	141,977
1	Kapucínska	501	L	937,59	Staré Mesto	Staromestská	0,043	1	604,748
1	Námestie Franza Liszta	501	L	946,88	Staré Mesto	Námestie Franza Liszta	0,0083	14	1 650,406
1	Námestie Franza Liszta	501	P	562,72	Staré Mesto	Námestie Franza Liszta	0,0083	14	980,816
1	Námestie SNP	501	L	1 418,43	Staré Mesto	Námestie SNP	0,0083	14	2 472,318
1	Námestie SNP	501	P	5 113,75	Staré Mesto	Námestie SNP	0,0083	14	8 913,266
1	Obchodná	501	L	1 280,89	Staré Mesto	Hurbanovo námestie	0,0083	14	2 232,592
1	Obchodná	501	P	1 414,93	Staré Mesto	Obchodná	0,0083	14	2 466,225
1	Rajská	501	P	465,29	Staré Mesto	Rajská	0,058	0,5	202,400
1	Rajská	501	L	225,12	Staré Mesto	Rajská	0,058	0,5	97,928
1	Suché mýto	501	L	828,93	Staré Mesto	Hodžovo námestie /nájazdy na Staromestskú/	0,0095	7	826,854
1	Suché mýto	501	P	578,69	Staré Mesto	Suché mýto	0,0095	7	577,235
1	Šafárikovo námestie	501	L	865,47	Staré Mesto	Štúrova	0,0083	14	1 508,518
1	Šafárikovo námestie	501	P	718,88	Staré Mesto	Štúrova	0,0083	14	1 253,009
1	Špitálska	501	P	2 185,92	Staré Mesto	Ulica 29. augusta /B34+215/	0,0095	7	2 180,458
1	Špitálska	501	L	2 384,20	Staré Mesto	Ulica 29. augusta /B34+215/	0,0095	7	2 378,244
1	Štefánikova	501	P	1 840,16	Staré Mesto	Štefánikova	0,0095	7	1 835,561
1	Štefánikova	501	L	2 000,54	Staré Mesto	Štefánikova	0,0095	7	1 995,539
1	Štúrova	501	P	1 436,00	Staré Mesto	Štúrova	0,0083	14	2 502,947
1	Štúrova	501	L	1 473,86	Staré Mesto	Štúrova	0,0083	14	2 568,934
1	Ulica 29. augusta	501	P	1 752,07	Staré Mesto	Ulica 29. augusta (od Mickiewiczovej po Dunajskú)	0,058	0,5	762,150
1	Ulica 29. augusta	501	L	1 924,38	Staré Mesto	Ulica 29. augusta (od Mickiewiczovej po Dunajskú)	0,058	0,5	837,107
1	Klobučnícka	501	L	269,30	Staré Mesto	Klobučnícka	0,0083	14	469,383
1	Klobučnícka	501	P	332,46	Staré Mesto	Klobučnícka	0,0083	14	579,478
1	Nedbalova	501	L	79,52	Staré Mesto	Nedbalova	0,0095	7	79,323
1	Nedbalova	501	P	69,06	Staré Mesto	Nedbalova	0,0095	7	68,885
1	Čulenova	502	P	355,29	Staré Mesto	Čuleňova	0,058	0,5	154,553
1	Čulenova	502	L	393,83	Staré Mesto	Čuleňova	0,058	0,5	171,317
1	Dostojevského rad	502	P	1 896,36	Staré Mesto	Dostojevského rad	0,058	0,5	824,919
1	Dostojevského rad	502	L	2 259,59	Staré Mesto	Dostojevského rad	0,058	0,5	982,923
1	Jesenského	502	P	401,37	Staré Mesto	Jesenského	0,0095	7	400,368
1	Jesenského	502	L	631,66	Staré Mesto	Jesenského	0,0095	7	630,077
1	Karadžičova	502	P	463,64	Staré Mesto	Karadžičova (od Dostojevského radu po Mlynské nivy)	0,058	0,5	201,684
1	Karadžičova	502	L	474,13	Staré Mesto	Karadžičova (od Dostojevského radu po Mlynské nivy)	0,058	0,5	206,248
1	Krupkova	502	L	231,64	Staré Mesto	Krupkova	0,058	0,5	100,763
1	Landererova	502	L	1 698,30	Staré Mesto	Čuleňova	0,058	0,5	738,759
1	Landererova	502	P	492,62	Staré Mesto	Landererova	0,058	0,5	214,289
1	Mlynské nivy	502	L	1 857,41	Staré Mesto	Mlynské nivy (od 29. augusta po Košickú) - rekonštrukcia	0,043	1	1 198,028
1	Mlynské nivy	502	P	1 355,87	Staré Mesto	Mlynské nivy (od 29. augusta po Košickú) - rekonštrukcia	0,043	1	874,538
1	Most SNP (konečná MHD)	502	L	917,17	Staré Mesto	Most SNP	0,0083	14	1 598,620
1	Nábřežie arm. Gen. L. Svobodu	502	L	2 181,57	Staré Mesto	Nábřežie arm. Gen. L. Svobodu	0,058	0,5	948,984
1	Nábřežie arm. Gen. L. Svobodu	502	P	3 334,17	Staré Mesto	Nábřežie arm. Gen. L. Svobodu	0,058	0,5	1 450,364
1	Olejkárska	502	P	529,07	Staré Mesto	Olejkárska	0,043	1	341,252
1	Olejkárska	502	L	799,79	Staré Mesto	Olejkárska	0,043	1	515,864

1	Havličkova	504	P	620,12	Staré Mesto	Na Slavíne	0,058	0,5	269,752
1	Jančova	504	L	594,11	Staré Mesto	Jančová po parkovisko Bôrik /103+238/1666+62 1/	0,058	0,5	258,440
1	Jančova	504	P	748,65	Staré Mesto	Jančová po parkovisko Bôrik /103+238/1666+62 1/	0,058	0,5	325,665
1	Mišikova	504	L	919,77	Staré Mesto	Mišikova	0,058	0,5	400,099
1	Mišikova	504	P	916,60	Staré Mesto	Timravina	0,058	0,5	398,721
1	Mudroňova	504	L	5 278,56	Staré Mesto	Mudroňova	0,058	0,5	2 296,175
1	Mudroňova	504	P	4 695,44	Staré Mesto	Mudroňova	0,058	0,5	2 042,515
1	Na Slavíne	504	L	1 169,59	Staré Mesto	Na Slavíne	0,058	0,5	508,771
1	Na Slavíne	504	P	1 326,65	Staré Mesto	Na Slavíne	0,058	0,5	577,094
1	Palisády	504	L	2 703,01	Staré Mesto	Palisády (od Štefánikovej)	0,043	1	1 743,443
1	Palisády	504	P	2 494,46	Staré Mesto	Palisády (od Štefánikovej)	0,043	1	1 608,924
1	Stará vinárska	504	P	1 319,31	Staré Mesto	Stará vinárska	0,058	0,5	573,899
1	Stará vinárska	504	L	1 189,51	Staré Mesto	Stará vinárska	0,058	0,5	517,438
1	Šulekova	504	P	454,99	Staré Mesto	Šulekova /310 + 591/	0,058	0,5	197,923
1	Šulekova	504	L	448,13	Staré Mesto	Šulekova	0,058	0,5	194,938
1	Timravina	504	L	406,76	Staré Mesto	Timravina	0,058	0,5	176,943
1	Timravina	504	P	454,36	Staré Mesto	Timravina	0,058	0,5	197,648
1	Bôrik	504	P	205,60	Staré Mesto	Bôrik	0,058	0,5	89,434
1	Kuzmányho	504	L	160,45	Staré Mesto	Kuzmányho	0,058	0,5	69,796
1	Kuzmányho	504	P	117,39	Staré Mesto	Kuzmányho	0,058	0,5	51,065
1	Údolná	504	P	55,14	Staré Mesto	Údolná	0,058	0,5	23,987
1	Údolná	504	L	30,08	Staré Mesto	Údolná	0,058	0,5	13,084
1	Búdková	505	P	2 392,93	Staré Mesto	Búdková	0,058	0,5	1 040,926
1	Búdková	505	L	1 841,58	Staré Mesto	Drotárska cesta	0,058	0,5	801,088
1	Drotárska cesta	505	P	2 461,99	Staré Mesto	Drotárska cesta (od Matúšovej)	0,058	0,5	1 070,966
1	Drotárska cesta	505	L	3 397,98	Staré Mesto	Drotárska cesta (od Matúšovej)	0,058	0,5	1 478,121
1	Gaštanová	505	L	500,78	Staré Mesto	Gaštanová (od Lovinského)	0,058	0,5	217,839
1	Gaštanová	505	P	586,38	Staré Mesto	Gaštanová (od Lovinského)	0,058	0,5	255,076
1	Hroboňova	505	P	1 155,33	Staré Mesto	Hroboňova	0,058	0,5	502,566
1	Hroboňova	505	L	1 435,25	Staré Mesto	Prokopa Veľkého	0,058	0,5	624,332
1	Hýrošova	505	P	117,21	Staré Mesto	Hýrošova	0,058	0,5	50,988
1	Hýrošova	505	L	118,66	Staré Mesto	Hýrošova	0,058	0,5	51,619
1	Lovinského	505	P	742,86	Staré Mesto	Lovinského	0,058	0,5	323,144
1	Lovinského	505	L	921,71	Staré Mesto	Lovinského	0,058	0,5	400,945
1	Matúšova	505	P	1 143,31	Staré Mesto	Matúšova	0,058	0,5	497,340
1	Matúšova	505	L	1 075,51	Staré Mesto	Matúšova	0,058	0,5	467,845
1	Pri Habánskom mlyne	505	L	307,37	Staré Mesto	Pri Habánskom mlyne	0,058	0,5	133,708
1	Pri Habánskom mlyne	505	P	304,41	Staré Mesto	Pri Habánskom mlyne	0,058	0,5	132,419
1	Prokopa Veľkého	505	L	1 575,13	Staré Mesto	Hroboňova	0,058	0,5	685,183
1	Prokopa Veľkého	505	P	2 725,38	Staré Mesto	Prokopa Veľkého	0,058	0,5	1 185,542
1	Stará Brniarska	505	L	1 278,49	Staré Mesto	Stará Brniarska	0,058	0,5	556,143
1	Valašská	505	L	442,29	Staré Mesto	Gaštanová	0,058	0,5	192,395
1	Valašská	505	P	230,45	Staré Mesto	Valašská /125/	0,058	0,5	100,246
1	Západný rad	505	P	98,79	Staré Mesto	Hýrošova	0,058	0,5	42,973
1	Západný rad	505	L	129,63	Staré Mesto	Západný rad	0,058	0,5	56,390
1	Brniarska	506	L	1 117,25	Staré Mesto	Stará Brniarska	0,058	0,5	486,003
1	Brniarska	506	P	1 795,38	Staré Mesto	Brniarska	0,058	0,5	780,990
1	Cesta na Červený most	506	L	719,89	Staré Mesto	Cesta miádeže (od Č. mostu po oľtčku pri druhom jazere)	0,058	0,5	313,153
1	Cesta na Červený most	506	P	371,61	Staré Mesto	Cesta na Červený most	0,058	0,5	161,648
1	Pražská	506	P	863,32	Staré Mesto	Pražská	0,058	0,5	375,544
1	Pražská	506	L	2 463,57	Staré Mesto	Pražská	0,058	0,5	1 071,654
1	Pri Suchom mlyne	506	P	2 259,75	Staré Mesto	Pri Suchom mlyne	0,058	0,5	982,992
1	Šancová	506	P	4 278,99	Staré Mesto	Šancová (od Pražskej po Račianske mýto)	0,043	1	2 759,946
1	Šancová	506	L	2 783,03	Staré Mesto	Šancová (od Pražskej po Račianske mýto)	0,043	1	1 795,053
1	Mudroňova	510	P	101,90	Staré Mesto	Mudroňova - parčík na Radvanskej ul.	0,058	0,5	44,326
1	Palisády	510	L	245,75	Staré Mesto	Palisády nad tunelom	0,058	0,5	108,900
1	Spojňá	510	L	587,71	Staré Mesto	Spojňá	0,0185	3	489,267
1	Spojňá	510	P	420,74	Staré Mesto	Spojňá	0,0185	3	350,263
1	Štefanovičova	510	L	748,04	Staré Mesto	Štefanovičova	0,043	1	482,486
1	Štefanovičova	510	P	575,04	Staré Mesto	Štefanovičova	0,043	1	370,901
1	Ulica 29.augusta	510	L	252,97	Staré Mesto	Ulica 29.augusta (od Dunajskej po Karadžičovu)	0,043	1	163,164
1	Ulica 29.augusta	510	P	716,26	Staré Mesto	Ulica 29.augusta (od Dunajskej po Karadžičovu)	0,043	1	461,990

Čistenia pešej zóny sa bude vykonávať v	od	do
1. smena	06:00	18:00
2. smena	18:00	06:00

Letné čistenie lávok

Oblasť	Ulica	Č. op	plocha (m ²)	Mestská časť	Úsek / Cesta	Jednotková cena (EUR bez DPH)	Týždenná cykličnosť	Obrat (EUR bez DPH)
1	Stefánikova	501	1 623,0	Staré Mesto	Stefánikova	0,0185	3	1 351,11
1	Pražská	506	672,9	Staré Mesto	Pražská	0,0185	3	560,23
SPOLU:			2 295,90					1 911,34

Čistenia pešej zóny sa bude vykonávať v čase	od	do
1. smena	06:00	18:00
2. smena	18:00	06:00

Letné čistenie pešej zóny

Oblasť	Ulica	Č. op	plocha (m2)	Mestská časť	Jednotková cena (EUR bez DPH)	Týždenná cykličnosť	Obrat (EUR bez DPH)
1	Námestie Ľudovíta Štúra	502	888,33	Staré mesto	0,0083	14	1 548,350
1	Námestie Eugena Suchoňa	502	2 056,80	Staré mesto	0,0083	14	3 585,002
1	Radničná	501	464,26	Staré mesto	0,0083	14	809,210
1	Hlavné námestie	501	3 930,41	Staré mesto	0,0083	14	6 850,704
1	Kostolná	501	245,43	Staré mesto	0,0083	14	427,784
1	Uršulínska	501	611,54	Staré mesto	0,0083	14	1 065,912
1	Prímaciálne námestie	501	1 676,13	Staré mesto	0,0083	14	2 921,495
1	Námestie SNP	501	2 566,28	Staré mesto	0,0083	14	4 473,026
1	Františkánske námestie	501	3 386,04	Staré mesto	0,0083	14	5 901,868
1	Kamenné námestie	501	4 551,29	Staré mesto	0,0083	14	7 932,899
1	Staromestská	502	998,27	Staré mesto	0,0083	14	1 739,992
1	Hodžovo námestie	501	5 890,90	Staré mesto	0,0083	14	10 267,839
1	Námestie Martina Benku	503	1 942,30	Staré mesto	0,0083	14	3 385,429
1	Námestie slobody	503	14 902,30	Staré mesto	0,0083	14	25 974,709
1	Župné námestie	510	2 604,99	Staré mesto	0,0083	14	4 540,498
1	Hurbanovo námestie	501	1 662,13	Staré mesto	0,0083	14	2 897,093
1	Most SNP (konečná MHD)	502	1 325,12	Staré mesto	0,0083	14	2 309,684
SPOLU:			49 702,52		0,0083		86 631,494

Údržba komunikácií - dopravné nehody (havarijná čata)					
havárie v 24 hod zmene 7 dní v týždni (3 x ručný 1x vozidlo)					
P.č.	Mestská časť	Rozsah (hod.)	Jednotková cena (EUR bez DPH)	Počet dní	Obrat (EUR bez DPH)
1	Havarijná čata - 3 ručných pracovníkmi (hod.)	7 560	8,6547	105	65 430
2	Havarijná čata - vozidlo do 5t (hod.)	2 520	5,1106	105	12 879
3	Havarijná čata - vozidlo do 5t (km)	10 500	0,5968	105	6 266
Spolu :					84 575

Plán kosby	1 kosba	2 kosba	3 kosba
I stupeň intenzity	15.7. -14.8.	15.8.14.9.	15.9. -14.10.

údržba trávnatých porastov 2019						
Oblasť	mestská časť	rajón	výmera v m2	jed. cena	cykličnosť za sezónu	obrat za sezónu
			spolu			
1	Staré Mesto	z/1/10	22 670	0,0633	3	4 305
						4 305

odstraňovanie buriny v obrubníkoch 2019						
Oblasť	r.č.	m.č.	výmera v m	jed. cena	sezónna cykličnosť	obrat
1	417	Staré mesto	45 518	0,0589	2	5 362
1	418	Staré mesto	17 105	0,0589	2	2 015
			62 623			7 377

Oblasť	rez kríkov a strihanie živých plotov 2019			ks	m2	jed. cena	cykličnosť	obrat
1	Z/01/50	Staré mesto	orez živý plot do v. 150cm		3 252	0,6086	2	3 958,33
1	Z/01/60	Staré mesto	orez kríkov do 1,5m	2 360		0,5547	2	2 618,18
1	Z/01/60	Staré mesto	orez kríkov od 1,5m do 3m	271		1,4917	2	808,50
1	Z/01/60	Staré mesto	orez kríkov nad 3m	8		2,4832	2	39,73
				2 639	3 252		Spolu:	7 424,75


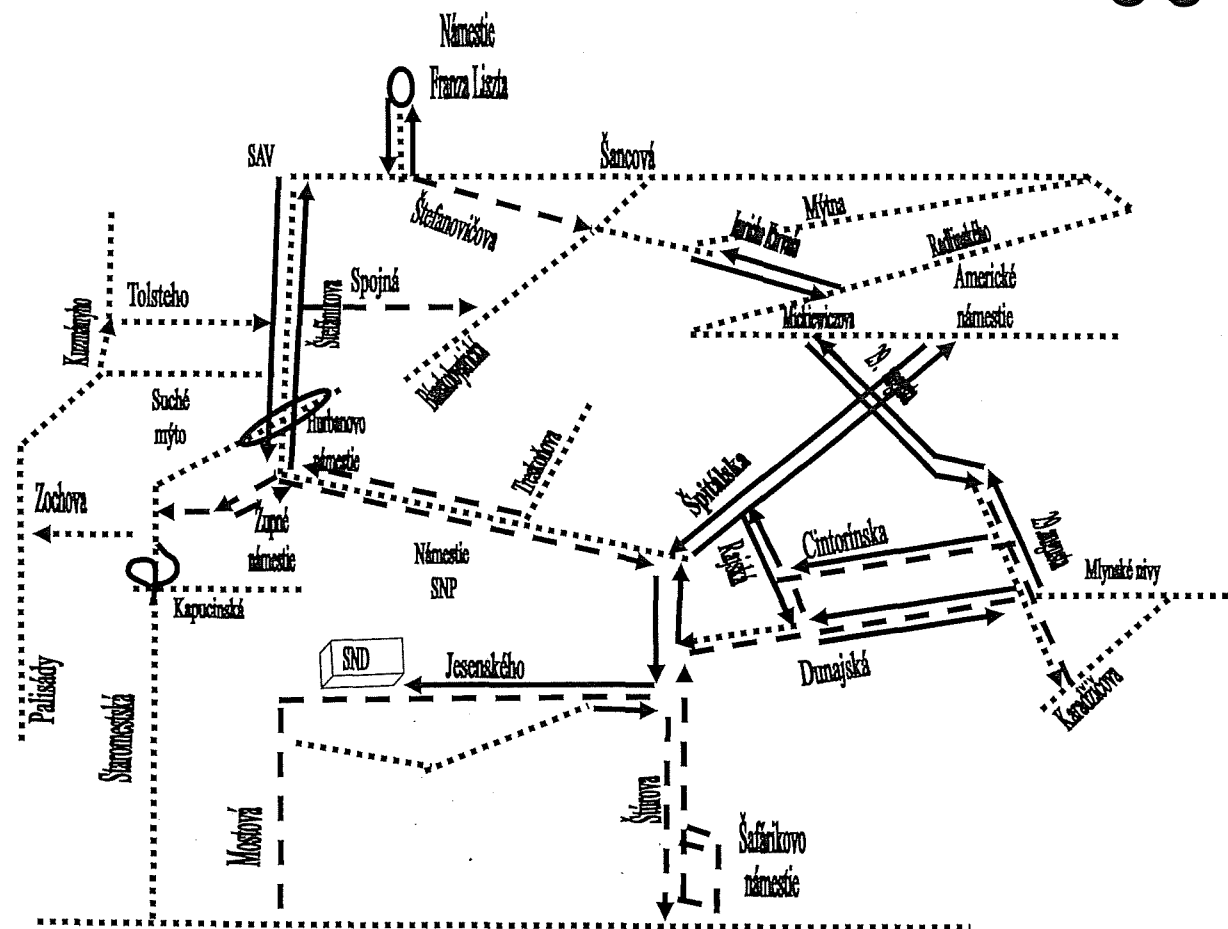
Oblasť	Okopávanie štvorcov stromov 2019			ks	m2	jed. cena	cykličnosť	obrat
1	Z/01/40	Staré mesto	okopanie štvorcov stromov		1 961	0,8357	2	3 277,62
					1 961		Spolu:	3 277,62

cestná zeleň (orezy a výruby) Podľa pokynov dispečingu OSKaSČ - objednávka mailom	Obrat (€ bez DPH)
havarijné stavy (trolejové vedenie, dopravné značenie)	
Podľa pokynov dispečingu OSK - objednávka mailom	30 000
výruby, orezy stromov a vybratie pňa	

Zalievanie zelene		Jednotková cena (EUR bez DPH) za ks/m	Obrat(EUR bez DPH)
apríl, máj, jún, september, október 2x týždenne (pondelok a piatok)	júl, august 3x za týždeň (pondelok, streda, piatok)		
Štefanovičova - stromy (ks)	9		
Šancová - stromy (ks)	20		
SK - press 2015 - stromy (ks)	113		
Mýtina - živý plot	100		
Starý most - kríky	16		
Štúrova - stromy (ks)	6		
Štúrova - živý plot	77		
Štefanovičova - živý plot	300		
Šancová (náhradná výsadba MC) (ks)	4		
Mýtina - stromy (ks)	5		
Štefanovičova - stromy (ks)	4		
Karadžičová (ks)	1		
Mudroňova (ks)	6		
Patrónka (ks)	53		
objem vody na jeden strom	cca 50 L		
objem vody na jeden m zalievania kríkov	cca 30 L		
počet polievání za obdobie	39		
vozidlo s cisternou (hod.)	24	31,1621	29 168
pracovník na zlievanie (hod.)	24	8,6547	8 101
SPOLU		SPOLU	37 268,52


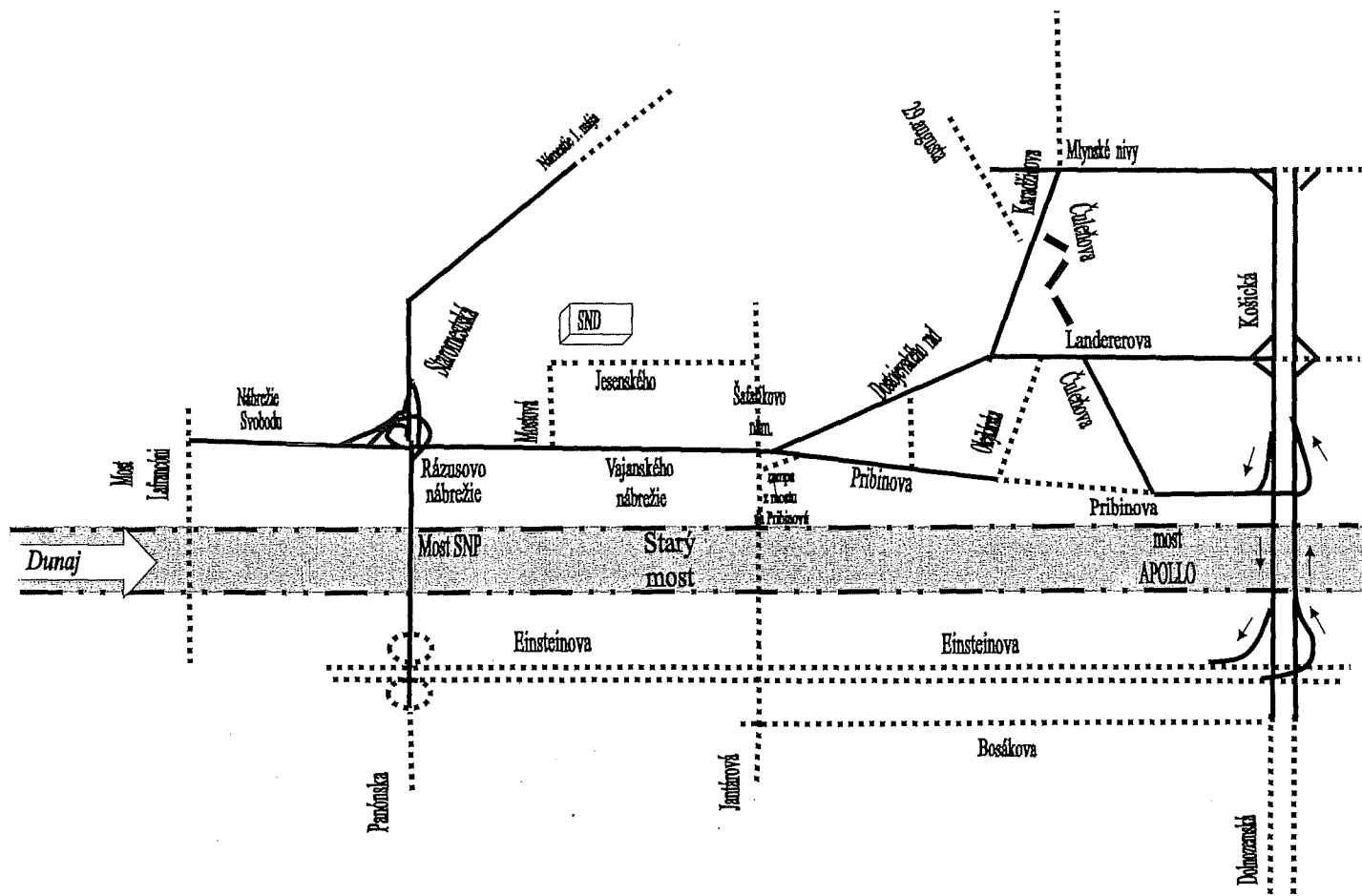
Údržba mobilnej dopravnej zelene (kvetináče)		Obrat (EUR bez DPH)	
Kamenné námestie - parkovisko pri Dunajskej ulici (m2)	38		
Župné námestie - medzi budovou NS SR a kostolom sv. Štefana (m2)	12		
Námestie SNP - pred budovou Ministerstva kultúry a OC Dunaj (m2)	12		
Námestie Frantza Liszta (88+120+14+36) (m2)	258		
Polievanie - september (každý druhý deň)	15		
Polievanie - júl, august (denne)	29		
Počet polievání za obdobie	44		
objem vody na jeden m2 zalievania kvetináča (l)	20		
vozidlo s cisternou (hod.)	8	31,1621	10 969
pracovník na zlievanie (hod.)	8	8,6547	1 385
Okopávanie (m2)	320	0,8357	1 337
SPOLU		SPOLU	13 690,83

odpady - odhad		Obrat (EUR bez DPH)	
spolu v €		60 000,00	



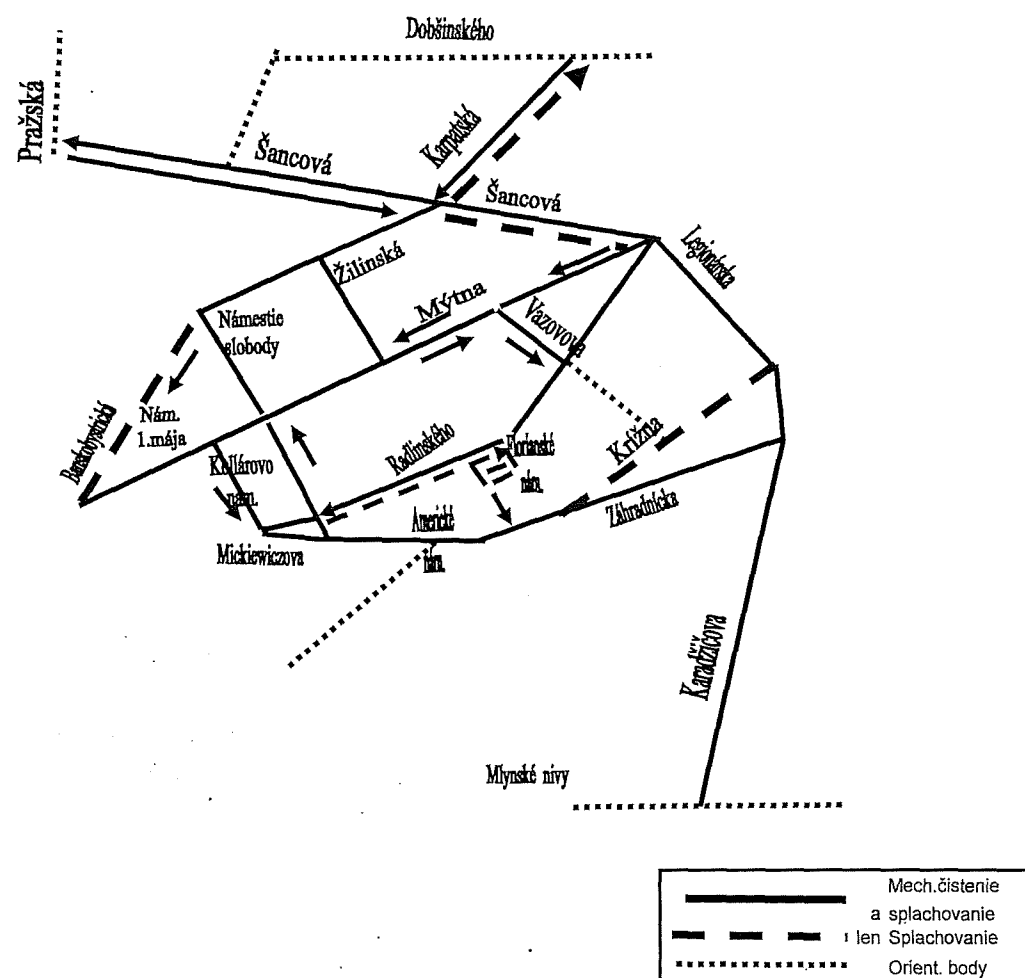
PU : 1/001/5

č:	komunikácia	km	m ²
1	Cintorínska	0,458	2976
2	Dunajská (440m obojsmerná časť)	0,440	5245
3	Hodžovo námestie (nájazdy na Staromestskú)	0,611	8169
4	Hurbanovo námestie	0,235	1434
5	Jesenského	0,295	3060
6	Mostová	0,000	910
7	Námestie Franza Liszta (60)	0,670	4238
8	Rajska (80)	0,340	1714
9	Námestie SNP	0,000	2874
10	Spojná	0,000	1425
11	Imricha Karvaša	0,496	2938
12	Suché mýto	0,540	5044
13	Šafárikovo námestie	0,000	1830
14	Špitálska	1,432	6474
15	Štefánikova	2,090	12010
16	Štefanovičova	0,000	1292
17	Štúrova	0,586	2050
18	Ulica 29. augusta (430+210 vynechané P)	1,078	5943
19	Župné námestie	0,000	5652
spolu:		9,271	75 278



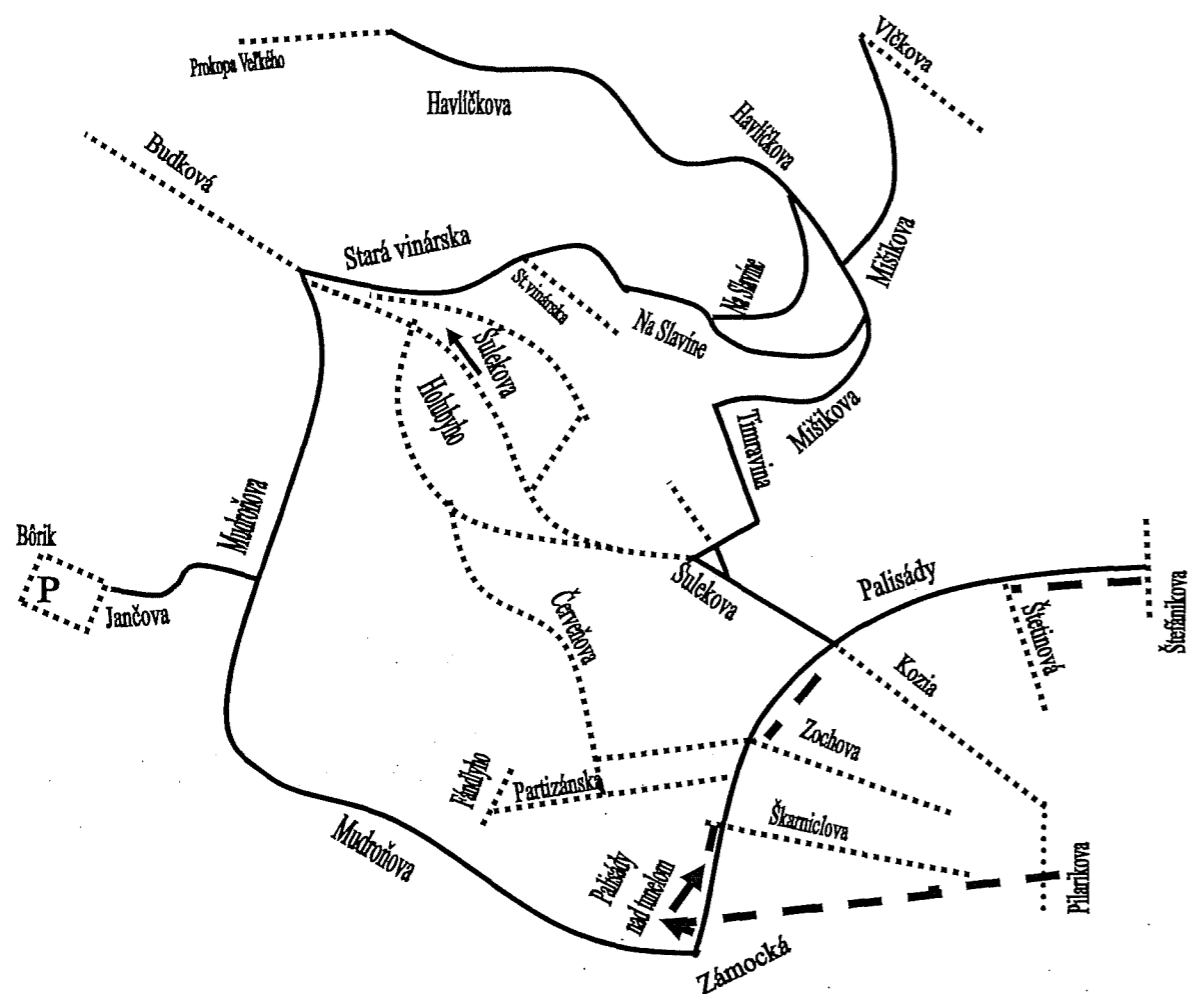
PU : 1/002/1

P.č.	komunikácia	km	m ²
1	Culeňova (200+245)	0,445	4076
2	Dostojevského rad	1,530	11386
3	Karadžičova (od Dostojevského radu po Mlynské nivy)	1,148	5368
4	Košická (Mlynské nivy - Landererova) (132)	1,062	14273
5	Krúpkova	0,354	1324
6	Landererova	1,200	11273
7	Mlynské nivy (od Ulica 29. augusta po Košickú)	0,000	0
8	most APOLLO nájazdy (Košická - Pribinova)	0,780	1116
9	most APOLLO teleso	1,710	13765
10	most APOLLO nájazdy (Einsteinova, Dolnozemská)	1,400	10946
11	Nábřežie arm. gen. Ludvíka Svobodu	4,742	33856
12	Most SNP po Einsteinovu (450+500)	1,900	9082
13	Most SNP (konečná MHD)	0,425	3040
14	Most SNP nájazdy (235 + 1164)	1,135	8313
15	Olejkárska	0,673	2400
16	Panónska (od mostu SNP po Einsteinovu)	1,000	10000
17	Pribinova	1,658	8800
18	Rázusovo nábřežie	0,886	5643
19	Staromestská	1,846	14189
20	Starý most	0,000	0
21	Starý most - rampa na Pribinová	0,000	0
22	Vajanského nábřežie	0,896	7062
spolu:		24,790	175 912



PU : 1/003/1


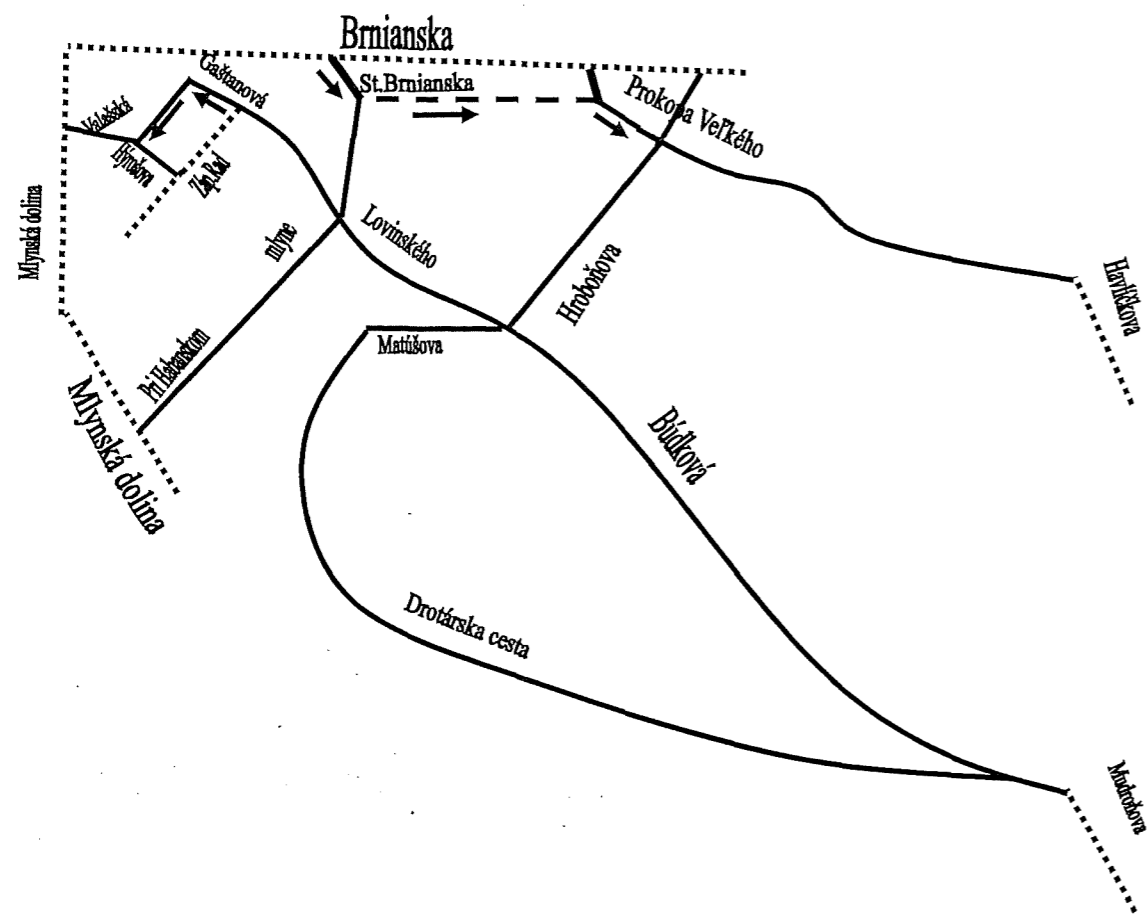
P.č.	komunikácia	km	m ²
1	Americké námestie	0,392	3330
2	Banskobystrická	0,000	1918
3	Florianske námestie	0,000	801
4	Karadžičova (od Mlynské nivy po Legionársku)	1,406	19228
5	Karpatská	0,358	2619
6	Kollárovo námestie	0,384	3686
7	Křížna /od Odborárskeho námestia po Karadžičovu/	0,000	6736
8	Legionárska	0,720	6279
9	Mickiewiczova	0,590	3147
10	Mýtne (300m jednosmerná časť)	0,960	5107
11	Námestie 1.mája (310)	0,620	4217
12	Námestie slobody	2,110	9111
13	Radlinského (220m P)	1,780	9285
14	Šancová (466)	1,434	19716
15	Vazovova (od Mýtnej po Radlinského)	0,222	2637
16	Vazovova (od Radlinského po Křížnu)	0,194	2373
17	Záhradnícka (od Amerického námestia po Karadžičovu)	0,500	6268
18	Žilinská	0,506	2318
19			
spolu:		12,176	108 776



	Mech.čistenie a splachovanie
	len Splachovanie
	Orient. body

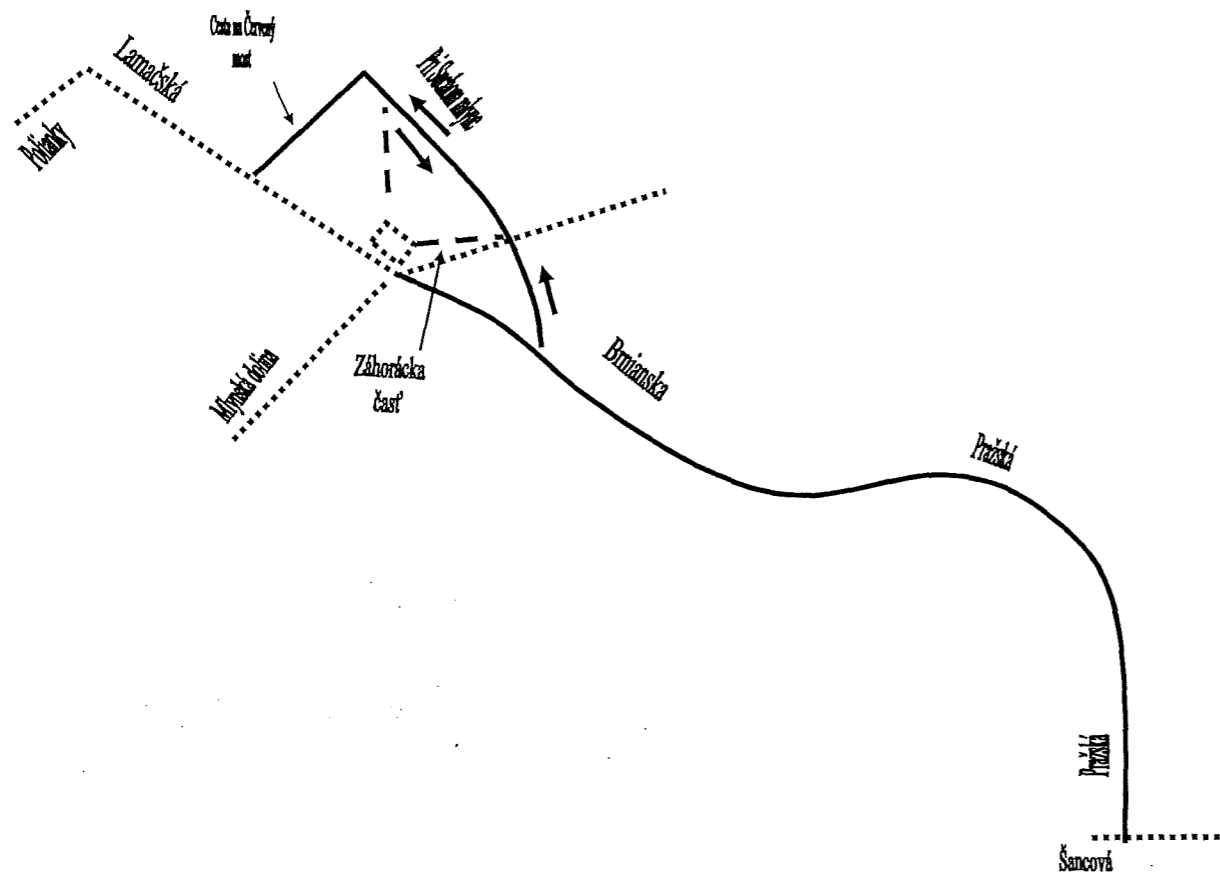
PU : 1/004/1

P.č.	komunikácia	km	m ²
1	Havlíčkova	0,000	3378
2	Jančova - po parkovisko Bôrik	0,682	5507
3	Mišíkova	1,238	12264
4	Mudroňova	3,246	3693
5	Na Slavíne	0,666	3544
6	Palisády	1,690	10152
7	Palisády nad tunelom	0,131	632
8	Stará vinárska	0,858	3831
9	Šulekova	0,424	1868
10	Timravína	0,542	1983
11	Zámocká	1,333	4512
spolu:		10,810	51 364



PU : 1/005/1

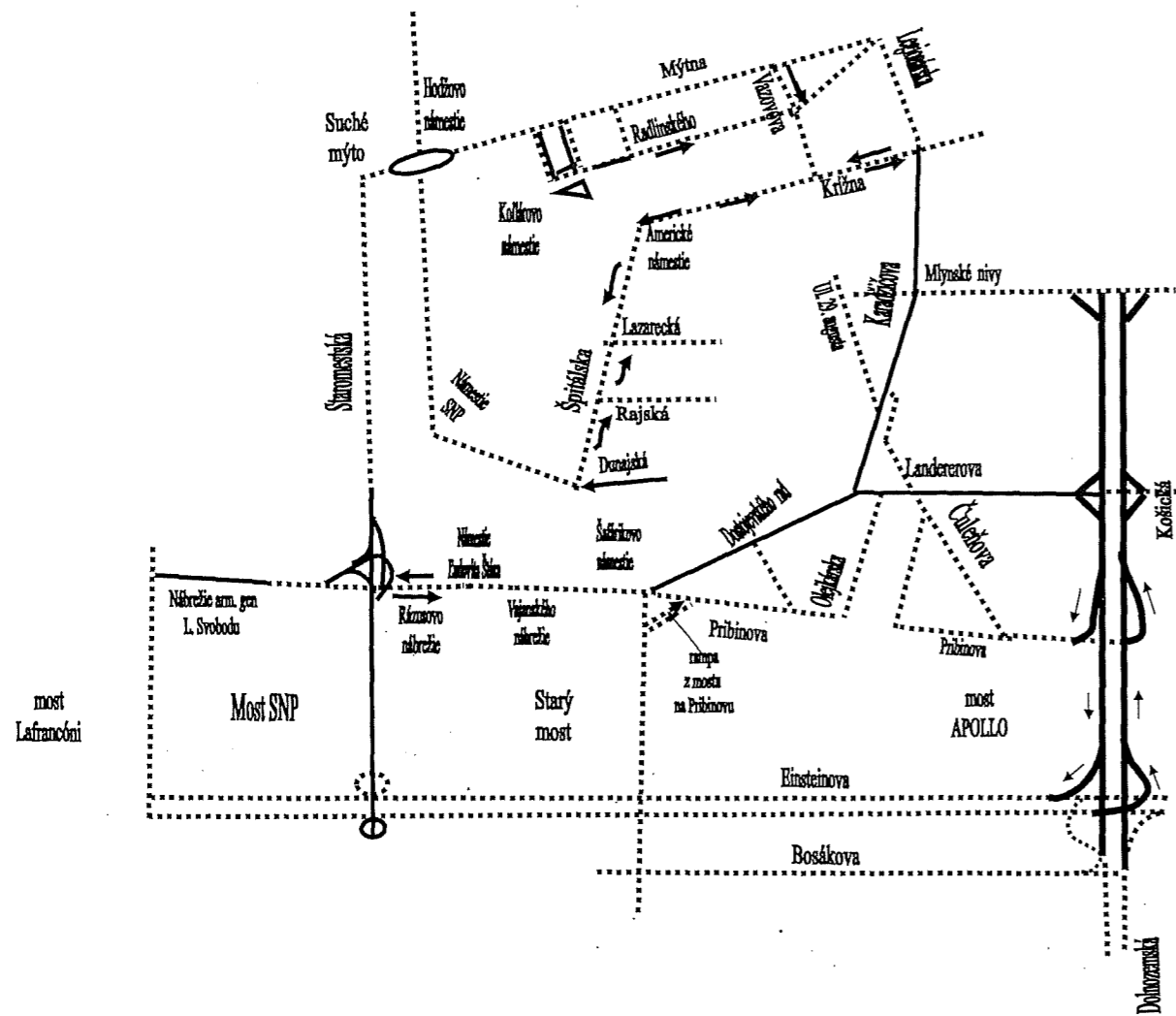
P.č.	komunikácia	m	m ²
1	Búdková	1,900	7668
2	Drotárska cesta	1,900	10443
3	Gaštanová (176)	0,529	1963
4	Hroboňova	0,976	3227
5	Hýrošova	0,208	597
6	Lovinského	1,114	4184
7	Matúšova	0,918	3673
8	Pri Habánskom mlyne	0,930	4427
9	Prokopa Veľkého	2,022	7249
10	Stará Brnianska	0,000	3302
11	Valašská (125)	0,375	1484
spolu:		10,872	48 217



PU : 1/006/1

	Mech.čistenie a splachovanie
	len Splachovanie
	Orient. body

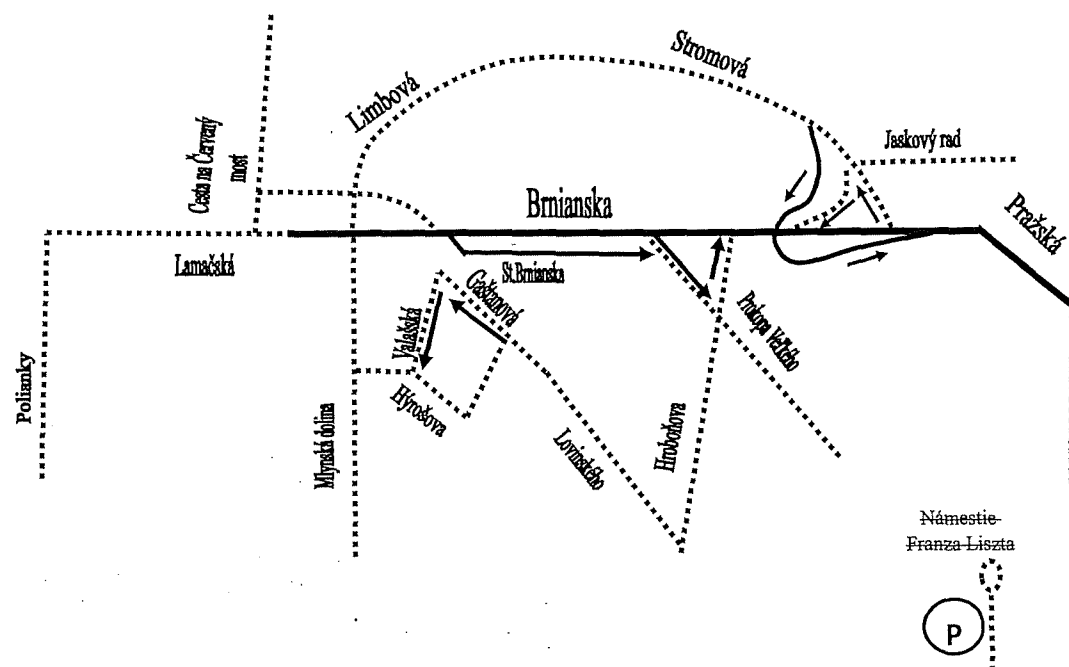
P.č.	komunikácia	km	m ²
1	Brnianska	2,674	27590
2	Cesta na Červený most	0,820	2141
3	Lamačská (od Mlynskej doliny po Polianky)	0,000	0
4	Pražská	2,638	30884
5	Pri Suchom mlyne (300)	0,940	8229
6	Záhorská časť (od Pri Suchom mlyne po parkovisko)	0,000	260
7			
spolu:		7,072	69 104



PU : 1/015/1

	Mech. čistenie
	Orient. body

P.č.	komunikácia	km	m ²
1	Americké nám. (ostrovček zást. električiek)	0,040	
2	Dostojevského rad	0,440	
3	Dunajská	0,170	
4	Karadžičova	1,406	
5	Kollárovo námestie	0,400	
6	Košická (Mlynské nivy - Landererova)	1,062	
7	Křížna (ostrovčeky zastávk električiek)	0,080	
8	Landererova	1,200	
9	most APOLLO nájazdy (Košická, Pribinova)	0,780	
10	most APOLLO (teleso)	1,710	
11	most APOLLO nájazdy (Einsteinova, Dolnozemská)	1,400	
12	Nábřežie arm. gen. Ludvíka Svobodu	2,700	
13	Most SNP (zjazdy, nájazdy)	2,400	
14	Most SNP po Einsteinovú	1,000	
15	Odborárske nám. (ostrovček zást. električiek)	0,040	
16	Pribinova	0,000	
17	Staromestská nájazdy, zjazdy (na Suché mýto, Hodžovo námestie)	0,640	
18	Špitálska 3x (ostrovčeky zast. el. pri Dvoch levoch, Mariánskej, MY TESCO)	0,120	
19	Vazovova (od Mýtnej po Radlinského)	0,200	
spolu:		15,788	0



PU : 1/016/1



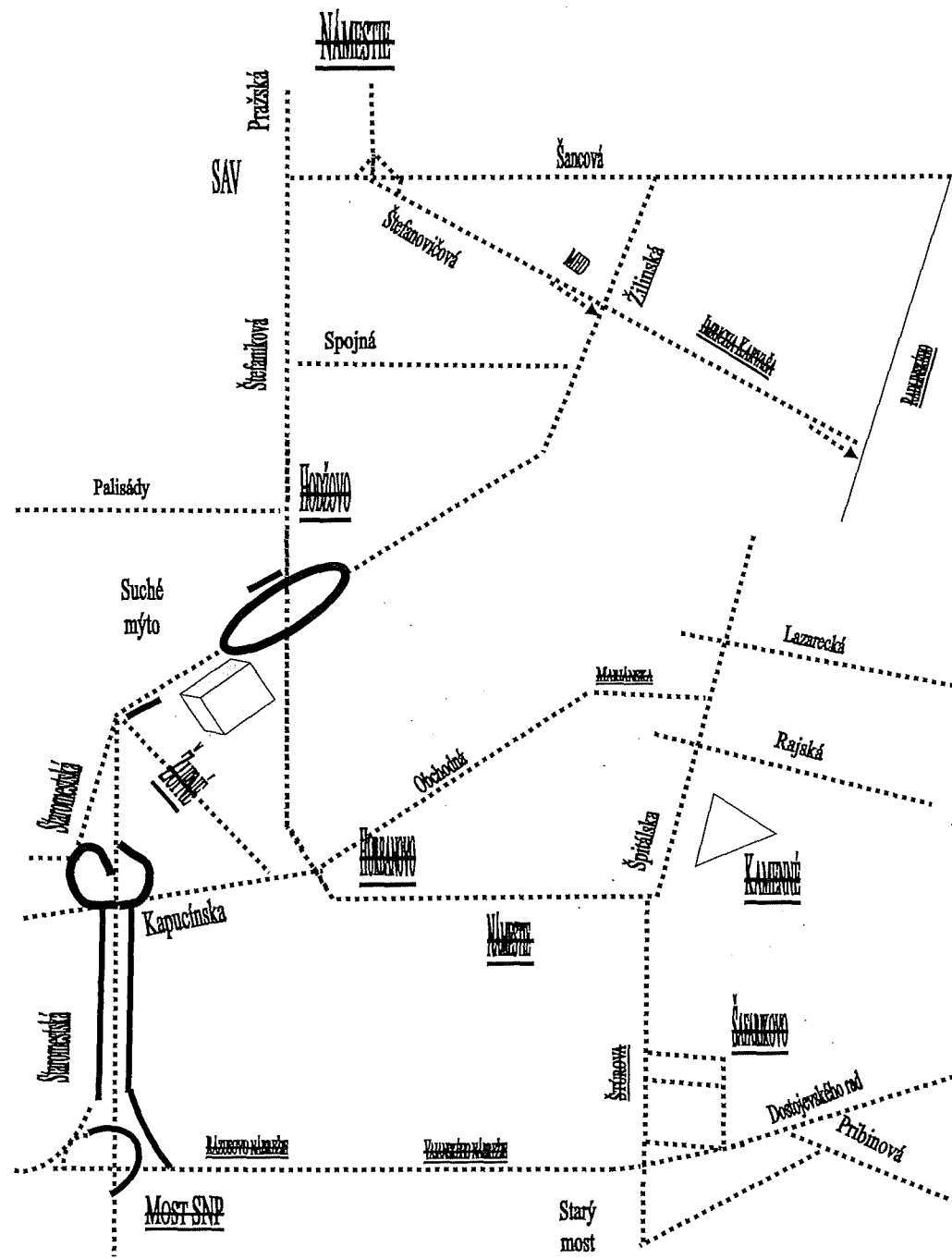
P.č.	komunikácia	km	m ²
1	Brnianska	2,674	
2	Stará Brnianska	0,490	
3	Gaštanová	0,176	
4	Hroboňova (od P. Veľkého po Brniansku)	0,090	
5	Lamačská (od Mlynskej doliny po Cesta na Červený most)	0,700	
6	Pražská	1,200	
7	Prokopa Veľkého (od Brnianskej po Hroboňovú)	0,150	
8	Stromová (zjazd na Pražskú + smer CMO)	0,180	
9	Valašská	0,125	
10	Nám. Fr. Liszta (parkovisko a nástupištia MHD)	0,205	
spolu:		5,990	0

Ručné čistenie
statická doprava

201

Mestská časť : Staré mesto

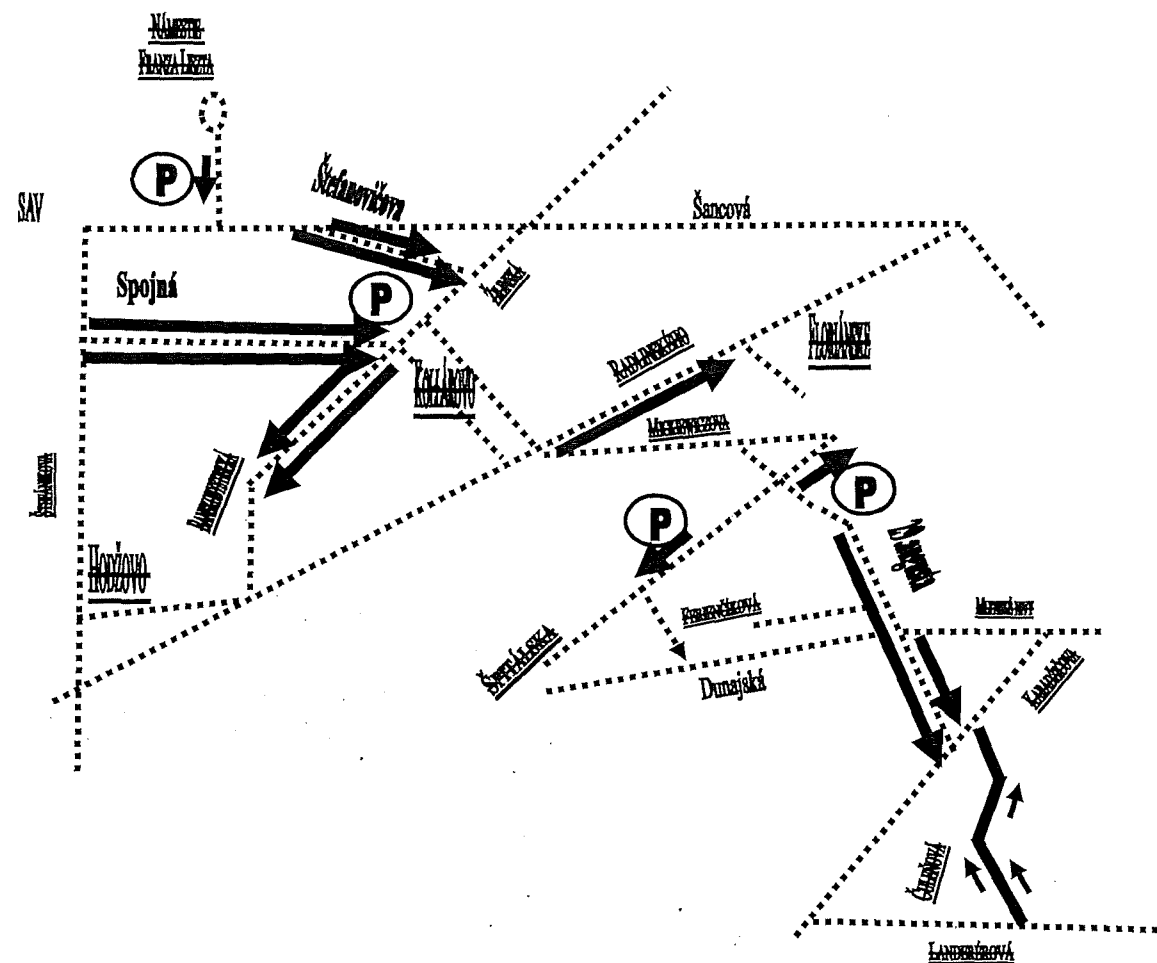
p.č.	Názov komunikácie :	m ²
1	Americké námestie	206
2	Floriánske námestie	180
3	Karadžičova (parkovisko medzi Krížnou a Záhradníckou)	876
4	Karpatská – (od Šancovej po Dobšinského)	352
5	Krížna	875
6	Mudroňova (komunikácia okolo parčíku pri Radvanskej ul.)	393
7	Mýtna (od RM. po Vazovovú)	876
8	Palisády - Jednosmerka + parkovanie (od Zámoskej po Škarniclovu)	180
9	Palisády - (od Zochovej po Kozíu)	130
10	Palisády (od Štefánky po Štetinovu)	210
11	Stará Brnianská (od ul.Západny rad po ul.Prokopa veľkého)	550
12	Stará vinárska (časť)	471
13	Šancová – smer RM (od Žilinskej po Smrečiansku)	466
14	Zámocká	1318
	spolu :	7 083




PU : 1/216/5

	Ručné čistenie
	Ručné čistenie
	Splachovanie
	Orient. body


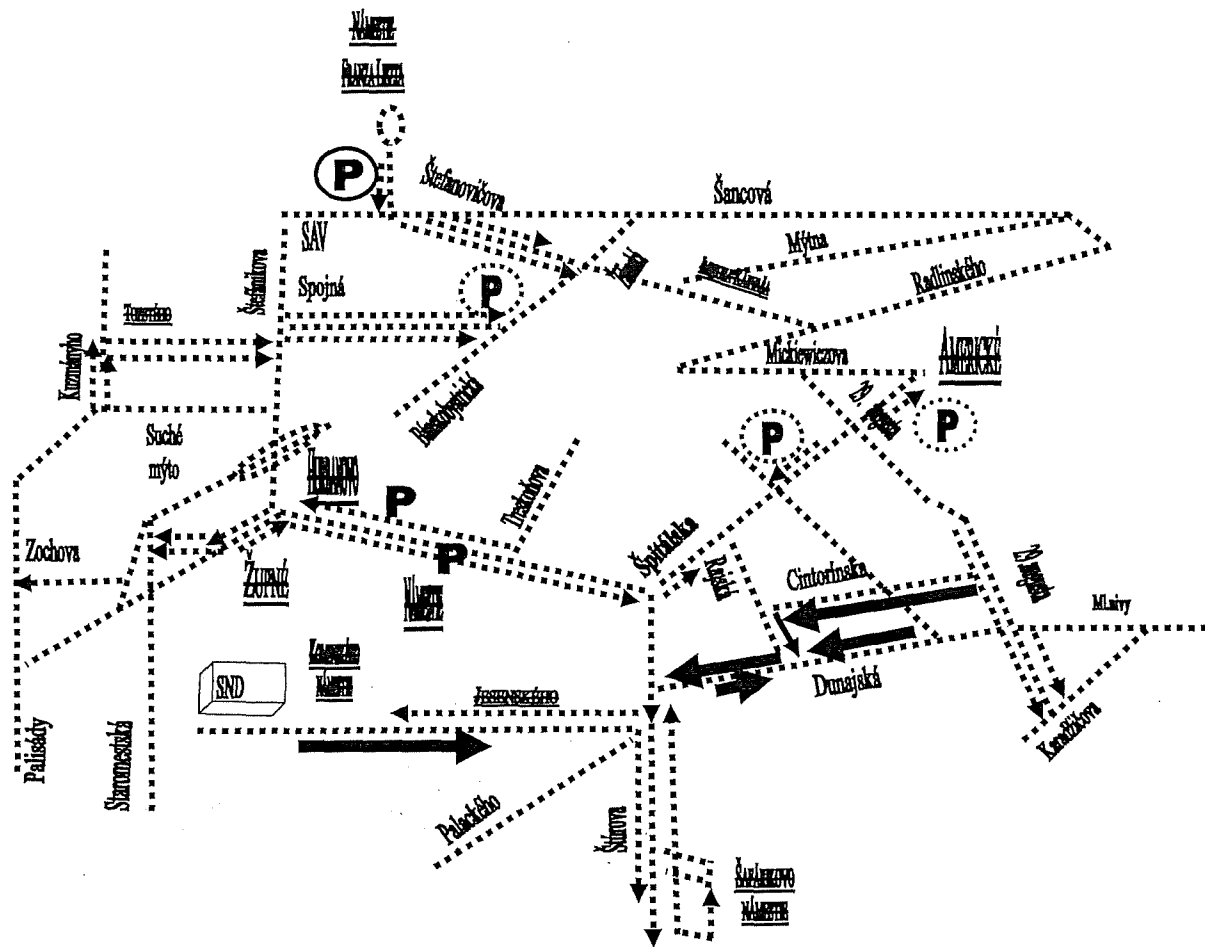
P.č.	komunikácia	m ²
1	Hodžovo námestie (vnútorné obrubníky - vrchné)	320
2	Kapucínska (najazdy na Staromestskú, Piliárikova)	480
3	Suché mýto (vnútorné obrubníky - vrchné, Astorka)	380
4	Staromestská (parkánovy múr, Židovská a pri kraj. súde)	590
5	Most SNP (zjazd na nábr. Svobodu, nájazd z nabrežia na Staromestskú)	515
spolu:		2 285



PU : 1/211/5



č.	komunikácia	m ²
1	Banskobystrická (od Spojnej po Hodžovo námestie)	1228
2	Čuleňová (od Landererovej po Karadžičovú)	900
3	Radlinského (od Kollárovhho námestia po Floriánske námestie)	440
4	Spojná	390
5	Spojná - parkovisko	503
6	Špitálska (Dva levy, Medická záhrada)	72
7	Štefanovičova	1064
8	Ulica 29. augusta (od Polnej po Ferienčíkovú a od Ml.nív po Karadžičovú)	640
spolu :		5 237



č:	komunikácia	m ²
1	Cintorínska	458
2	Dunajská	440
3	Rajská	80
4	Jesenského	160
5	Nám. Fr. Liszta (parkoviská)	1278
6	Nám. SNP (parkoviská po oboch stranách)	1422
spolu:		3 838

Zastávky MHD - letné čistenie

311

Mestská časť : Staré mesto

Poradové číslo	Názov MHD zastávky	Názov ulice		Smer	Plocha m2
1	Blumentál	Radlinského	E	do mesta	súčasť chodníka
2	Blumentál	Radlinského	E	z mesta	súčasť chodníka
3	Vazovova	Vazovova	E	do mesta	súčasť chodníka
4	Vazovova	Vazovova	E	z mesta	súčasť chodníka
5	Legionárska	Krížna	E	do mesta	86
6	Legionárska	Krížna	E	z mesta	85
7	Chatam Sofér	Nábřežie Svobodu	E	do mesta	134
8	Chatam Sofér	Nábřežie Svobodu	E	z mesta	134
9	Kráľovské údolie	Nábřežie Svobodu	E	do mesta	143
10	Kráľovské údolie	Nábřežie Svobodu	E	z mesta	143
11	Lafranconi	Nábřežie Svobodu	E	do mesta	136
12	Lafranconi	Nábřežie Svobodu	E	z mesta	136
13	Poštová, Martinus	Obchodná	E	do mesta	súčasť chodníka
14	Poštová, Martinus	Obchodná	E	z mesta	súčasť chodníka
15	Vysoká, Tchibo Outlet	Obchodná	E	do mesta	súčasť chodníka
16	Vysoká, Tchibo Outlet	Obchodná	E	z mesta	súčasť chodníka
17	Hlavná stanica	Námestie F. Liszta	El.	do mesta	210
18	Hlavná stanica	Námestie F. Liszta	El.	z mesta	200
19	Hlavná stanica, schody (elektr. Zastávka - staničná hala), schody (elektr. Zastávka - staničná hala)	Námestie F. Liszta	El.	do mesta	220
20	Námestie F. Liszta	Námestie F. Liszta	El.	do mesta	64
21	Námestie F. Liszta, za zastávkou schody do parku a okolie schodov do 2m,	Námestie F. Liszta	El.	z mesta	64
22	Kapucínska	Kapucínska	E	do mesta	súčasť chodníka
23	Kapucínska	Kapucínska	E	z mesta	súčasť chodníka
24	Námestie SNP	Námestie SNP	E	do mesta	231
25	Kamenné námestie	Špitálska	E	z mesta	231
26	Mariánska	Špitálska	E	do mesta	122
27	Mariánska	Špitálska	E	z mesta	122
28	Šafárikovo námestie	Šafárikovo námestie	E	do mesta	súčasť chodníka
29	Šafárikovo námestie	Šafárikovo námestie	E	z mesta	64
30	Jesenského	Jesenského	E	z mesta	súčasť chodníka
31	Jesenského	Jesenského	E	do mesta	64
32	Námestie L. Štúra	Námestie L. Štúra	E	z mesta	súčasť chodníka
33	Námestie L. Štúra	Námestie L. Štúra	E	do mesta	súčasť chodníka
34	Nový Most - Rázusovo	Rázusovo nábřežie	E	do mesta	125
35	Nový Most - Rázusovo	Rázusovo nábřežie	E	z mesta	125
36	Odborárske námestie	Odborárske námestie	E	z mesta	139
37	Americké námestie	Americké námestie	E	do mesta	súčasť chodníka
38	Americké námestie	Americké námestie	E	do mesta	súčasť chodníka
39	Americké námestie	Americké námestie	E	z mesta	súčasť chodníka
40	Úrad vlády SR	Štefanovičová	E	do mesta	218
41	Úrad vlády SR	Štefanovičová	E	z mesta	64
42	Technická univerzita	Radlinského	E	do mesta	64
43	Technická univerzita	I. Karvaša	E	z mesta	súčasť chodníka
				SPOLU:	3324

CHODNÍKY

č.	názov	ľavý chodník		pravý chodník		úsek
		dĺžka (m)	plocha (m ²)	dĺžka (m)	plocha (m ²)	
1	Cintorínska	398,7	996,9	405,9	1 014,7	Cintorínska
2	Dunajská	555,6	1 722,4	696,5	2 089,6	Dunajská
5	Imricha Karvaša	68,0	149,5	253,0	556,6	Imricha Karvaša
6	Kapucínska	375,0	937,6	110,1	220,1	Staromestská
7	Námestie Franza Liszta	473,4	946,9	281,4	562,7	Námestie Franza Liszta
8	Námestie SNP	283,7	1 418,4	1 022,7	5 113,7	Námestie SNP
9	Obchodná	512,4	1 280,9	566,0	1 414,9	Hurbanovo námestie
10	Rajská	225,1	225,1	186,1	465,3	Rajská
11	Suché mýto	243,8	828,9	165,3	578,7	Suché mýto
12	Šafárikovo námestie	240,4	865,5	179,7	718,9	Štúrova
13	Špitálska	701,2	2 384,2	642,9	2 185,9	Špitálska
14	Štefánikova	666,8	2 000,5	634,5	1 840,2	Štefánikova
15	Štúrova	342,8	1 473,9	368,2	1 436,0	Štúrova
16	Ulica 29.augusta	687,3	1 924,4	625,7	1 752,1	Ulica 29.augusta (od Mickiewiczovej po Dunajskú)
17	Klobučnícka	117,1	269,3	144,5	332,5	Klobučnícka
19	Nedbalova	79,5	79,5	46,0	69,1	Nedbalova
SPOLU:		5 970,9	17 503,9	6 328,7	20 350,9	

NÁMESTIA A PEŠIE ZÓNY

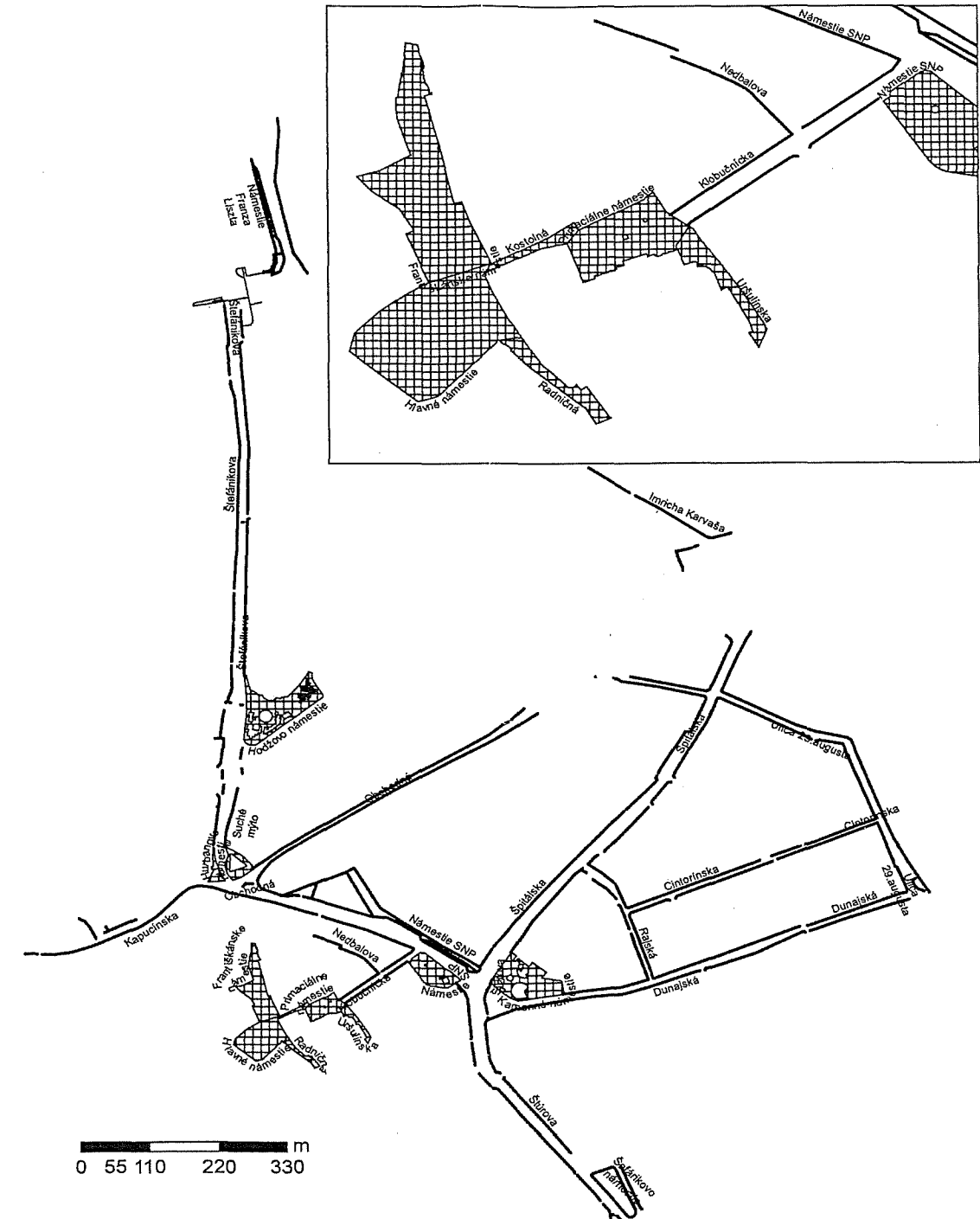
č.	názov	plocha (m ²)
3	Hodžovo námestie	5 890,9
4	Hurbanovo námestie	1 662,1
8	Námestie SNP	2 566,3
21	Františkánske námestie	3 386,0
22	Hlavné námestie	3 930,4
23	Kamenné námestie	4 551,3
24	Kostolná	245,4
25	Radničná	464,3
26	Primaciálne námestie	1 676,1
27	Uršulínska	611,5
		24 984,3

Plocha súčet: 64 462,2

Dĺžka súčet: 12 705,3

LÁVKY

č.	názov	dĺžka (m)	plocha (m ²)
14	Štefánikova	105,7	1 623,0



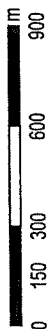
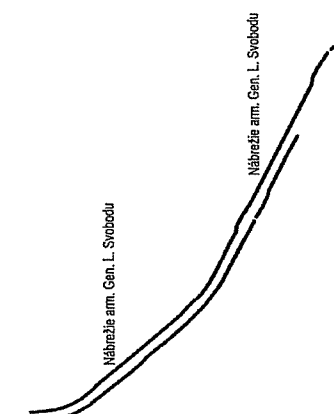
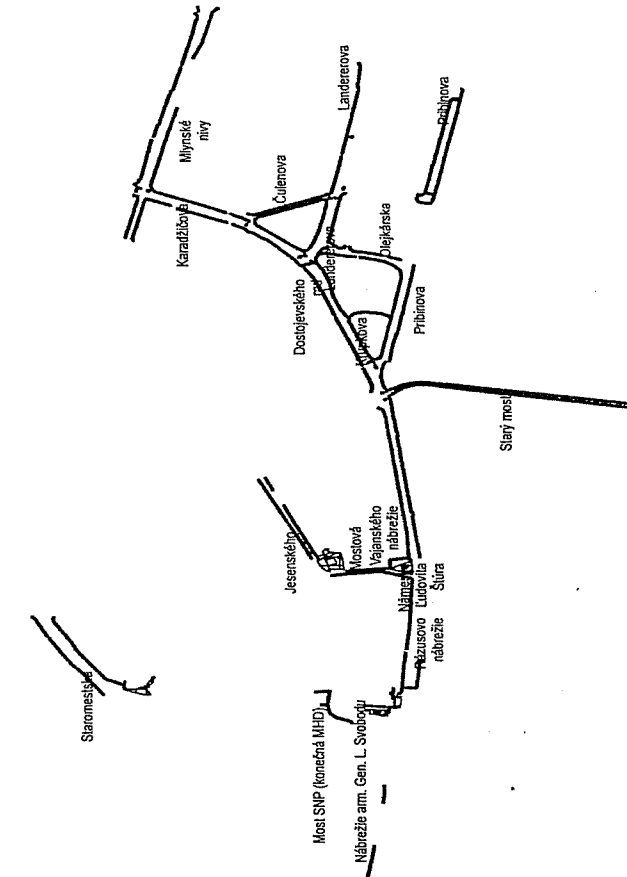
CHODNÍKY

č.	názov	ľavý chodník		pravý chodník		úsek
		dĺžka (m)	plocha (m ²)	dĺžka (m)	plocha (m ²)	
1	Čulenova	196,9	393,8	177,6	355,3	Čuleňova
2	Dostojevského rad	594,6	2 259,6	592,6	1 896,4	Dostojevského rad
3	Jesenského	252,7	631,7	200,7	401,4	Jesenského
4	Karadžičova	182,4	474,1	231,8	463,6	Karadžičova (od Dostojevského radu po Mlynské nivy)
5	Krupkova	105,3	231,6	0,0	0,0	Krupkova
6	Landererova	566,1	1 698,3	164,2	492,6	Landererova
7	Mlynské nivy	663,4	1 857,4	542,3	1 355,9	Mlynské nivy (od 29.augusta po Košickú) - rekonštrukcia
8	Most SNP (konečná MHD)	229,3	917,2	0,0	0,0	Most SNP
10	Nábřežie arm. Gen. L. Svobodu	991,6	2 181,6	1 515,5	3 334,2	Nábřežie arm. Gen. L. Svobodu
11	Olejkárska	228,5	799,8	151,2	529,1	Olejkárska
12	Pribinova	634,5	1 586,4	650,5	1 626,2	Pribinova
13	Rázusovo nábřežie	348,8	1 395,2	124,7	374,0	Rázusovo nábřežie
14	Staromestská	257,3	720,4	270,1	1 215,3	Staromestská
15	Vajanského nábřežie	455,3	910,6	469,8	939,7	Vajanského nábřežie
15	Námestie Ľudovíta Štúra	68,8	192,5	46,0	275,7	Námestie Ľudovíta Štúra
16	Mostová	135,3	676,6	92,1	414,3	Mostová
18	Starý most	586,9	2 641,1	582,8	2 622,8	Starý most
SPOLU:		6 497,7	19 567,8	5 811,9	16 296,4	

NÁMESTIA A PEŠIE ZÓNY

č.	názov	plocha (m ²)
8	Most SNP (konečná MHD)	1 325,1
14	Staromestská	998,3
17	Námestie Eugena Suchoňa	2 056,8
19	Námestie Ľudovíta Štúra	888,3
SPOLU:		5 268,5

Plocha súčet: 41 132,7
Dĺžka súčet: 12 309,6



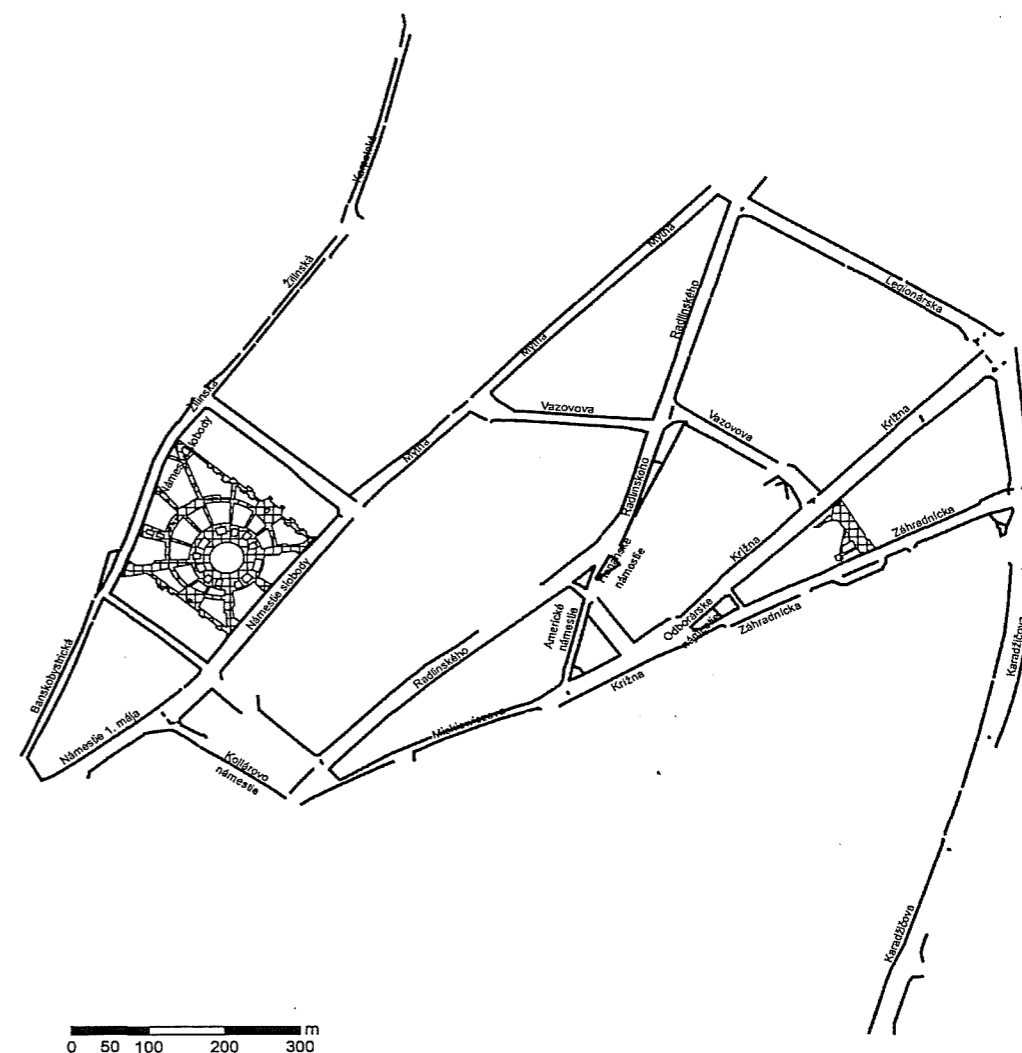
CHODNÍKY

č.	názov	ľavý chodník		pravý chodník		úsek
		dĺžka (m)	plocha (m ²)	dĺžka (m)	plocha (m ²)	
1	Americké námestie	201,9	605,8	215,9	885,0	Americké námestie
2	Banskobystrická	241,6	362,4	280,6	617,2	Banskobystrická
3	Floriánske námestie	110,4	551,9	98,9	494,5	Floriánske námestie
4	Karadžičova	850,5	2 891,5	710,0	1 775,1	Karadžičova (od Mlynských nív po Krížnu)
5	Karpatská	283,7	510,6	270,9	487,6	Karpatská
6	Kollárovo námestie	213,4	1 067,2	310,9	1 554,6	Kollárovo námestie
7	Krížna	682,9	2 390,1	747,3	2 241,8	Krížna (od Amerického námestia po Legionársku)
8	Legionárska	358,0	1 217,3	376,7	1 506,9	Legionárska
9	Mickiewiczova	313,4	908,8	265,5	876,2	Mickiewiczova
10	Mýtna	624,6	1 686,4	622,6	1 494,2	Legionárska
11	Námestie 1. mája	257,9	773,8	214,5	643,4	Banskobystrická
12	Námestie slobody	1 049,0	3 146,9	994,7	2 785,1	Námestie slobody
13	Radlinského	874,4	2 448,3	1 109,9	3 329,6	Radlinského
14	Vazovova	230,2	920,7	223,1	713,9	Vazovova (od Radlinského po Mýtnu)
15	Vazovova	264,0	660,0	217,9	653,6	Vazovova (od Krížnej po Radlinského)
16	Záhradnícka	394,4	1 262,1	544,8	2 179,1	Záhradnícka (od Odborárskeho námestia po Karadžičovu)
17	Žilinská	259,1	595,9	269,5	619,9	Žilinská
19	Odborárske námestie	120,1	312,2	74,2	200,3	Odborárske námestie
SPOLU:		7 329,3	22 311,9	7 547,7	23 058,0	

NÁMESTIA A PEŠIE ZÓNY

č.	názov	plocha (m ²)
12	Námestie slobody	14 902,3
18	Námestie Martina Benku	1 942,3
		16 844,6

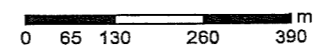
Plocha súčet: 62 214,5
Dĺžka súčet: 14 877,1



CHODNÍKY

č.	název	ľavý chodník		pravý chodník		úsek
		dĺžka (m)	plocha (m ²)	dĺžka (m)	plocha (m ²)	
1	Havlíčková	207,2	518,0	248,0	620,1	Havlíčková
2	Jančova	224,2	594,1	249,6	748,7	Jančová po parkovisko Bôrik
3	Mišíkova	459,9	919,8	458,3	916,6	Mišíkova
4	Mudroňova	1 508,2	5 278,6	1 565,1	4 695,4	Mudroňova
5	Na Slavíne	688,0	1 169,6	663,3	1 326,7	Na Slavíne
6	Palisády	1 175,2	2 703,0	997,8	2 494,5	Palisády (od Štefánikovej)
7	Stará vinárska	475,8	1 189,5	527,7	1 319,3	Stará vinárska
8	Šulekova	249,0	448,1	303,3	455,0	Šulekova
9	Timravina	176,9	406,8	181,7	454,4	Timravina
10	Bôrik	0,0	0,0	146,9	205,6	Bôrik
11	Kuzmányho	107,0	160,4	73,4	117,4	Kuzmányho
12	Údolná	20,1	30,1	39,4	55,1	Údolná
SPOLU:		5 291,3	13 418,0	5 454,6	13 408,7	

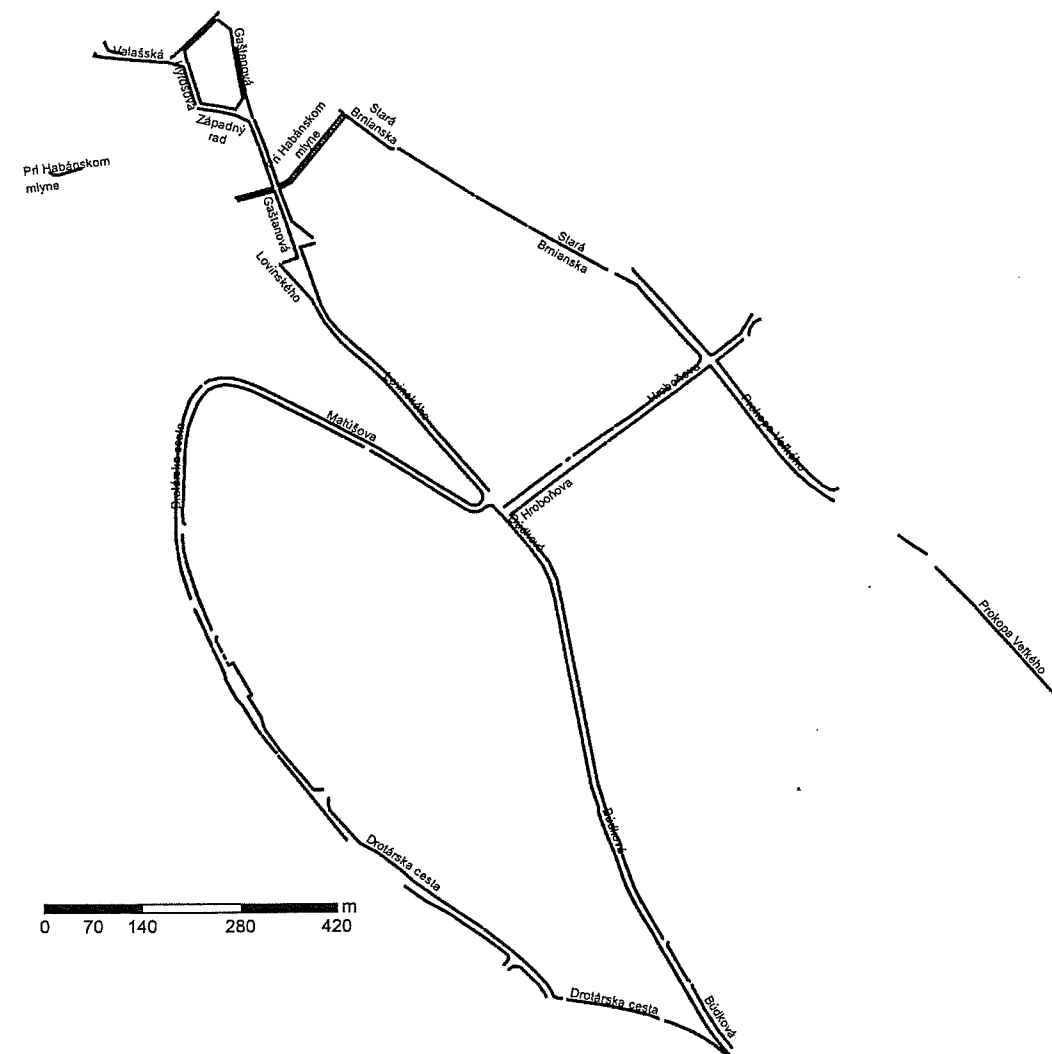
Plocha súčet	26 826,7
Dĺžka súčet	10 745,9



CHODNÍKY

č.	názov	ľavý chodník		pravý chodník		úsek
		dĺžka (m)	plocha (m ²)	dĺžka (m)	plocha (m ²)	
1	Búdková	920,8	1 841,6	870,2	2 392,9	Búdková
2	Drotárska cesta	1 359,2	3 398,0	984,8	2 462,0	Drotárska cesta (od Matúšovej)
3	Gaštanová	357,7	500,8	418,8	586,4	Gaštanová (od Lovinského)
4	Hroboňova	422,1	1 435,2	444,4	1 155,3	Hroboňova
5	Hýrošova	65,9	118,7	58,6	117,2	Hýrošova
6	Lovinského	460,9	921,7	371,4	742,9	Lovinského
7	Matúšova	430,2	1 075,5	457,3	1 143,3	Matúšova
8	Pri Habánskom mlyne	256,1	307,4	202,9	304,4	Pri Habánskom mlyne
9	Prokopa Veľkého	450,0	1 575,1	825,9	2 725,4	Prokopa Veľkého
10	Stará Brnianska	426,2	1 278,5	0,0	0,0	Stará Brnianska
11	Valašská	221,1	442,3	128,0	230,5	Valašská
12	Západný rad	76,3	129,6	70,6	98,8	Západný rad
SPOLU:		5 446,5	13 024,4	4 832,9	11 959,1	

Plocha súčet	24 983,4
Dĺžka súčet	10 279,5



506

Mestská časť: Staré Mesto

T: do 6 hodín po spáde snehu

T: do 12 hodín po spáde snehu

T: do 24 hodín po spáde snehu

CHODNÍKY

č.	názov	ľavý chodník		pravý chodník		úsek
		dĺžka (m)	plocha (m ²)	dĺžka (m)	plocha (m ²)	
1	Brnianska	558,6	1 117,2	641,2	1 795,4	Brnianska
2	Cesta na Červený most	120,0	719,9	92,9	371,6	Cesta na Červený most
3	Pražská	1 642,4	2 463,6	345,3	863,3	Pražská
4	Pri Suchom mlyne	0,0	0,0	502,2	2 259,8	Pri Suchom mlyne
5	Šancová	927,7	2 783,0	1 069,7	4 279,0	Šancová (od Pražskej po Račianske mýto)
SPOLU:		3 248,7	7 083,7	2 651,3	9 569,0	

LÁVKY

č.	názov	dĺžka (m)	plocha (m ²)	Posyp
3	Pražská	192,3	672,9	

Plocha súčet	17 325,7
Dĺžka súčet	6 092,3

Červený most



510

Mestská časť: Staré Mesto

CHODNÍKY

č.	názov	ľavý chodník		pravý chodník		úsek
		dĺžka (m)	plocha (m ²)	dĺžka (m)	plocha (m ²)	
1	Mudroňova	0,0	0,0	50,9	101,9	Mudroňova - parčík na Radvanskej ul.
2	Palisády	163,8	245,7	0,0	0,0	Palisády nad tunelom
3	Spojná	195,9	587,7	140,2	420,7	Spojná
5	Štefanovičova	267,2	748,0	250,0	575,0	Štefanovičova
6	Ulica 29.augusta	210,8	253,0	238,8	716,3	Ulica 29.augusta (od Dunajskej po Karadžičovu)
7	Zámocká	460,5	1 059,1	372,2	1 005,0	Zámocká + nájazdy na Staromestskú
8	Župné námestie	72,5	166,8	78,5	180,6	Župné námestie
SPOLU:		1 370,7	3 060,3	1 130,7	2 999,5	

NÁMESTIA A PEŠIE ZÓNY

č.	názov	plocha (m ²)
8	Župné námestie	2 605,0

Plocha súčet	8 664,9
Dĺžka súčet	2 501,4

Mudroňova


Palisády
Zámocká

Župné námestie

Ulica 29.augusta

Štefanovičova

Spojná



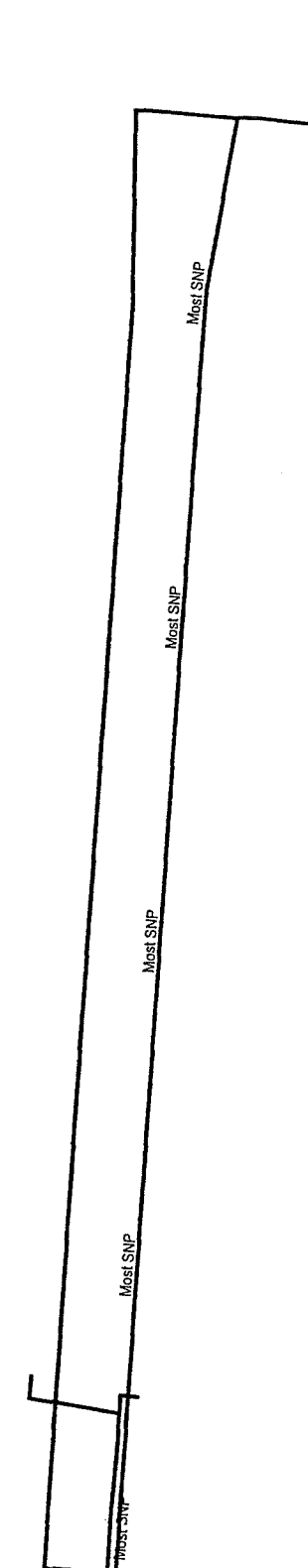

512

Městská část: Staré Mesto, Petržalka

CHODNÍKY

č.	název	ľavý chodník		pravý chodník		úsek	
		dĺžka (m)	plocha (m ²)	dĺžka (m)	plocha (m ²)		
1	Most SNP	462,4	1 664,5	552,9	1 990,6	Most SNP	

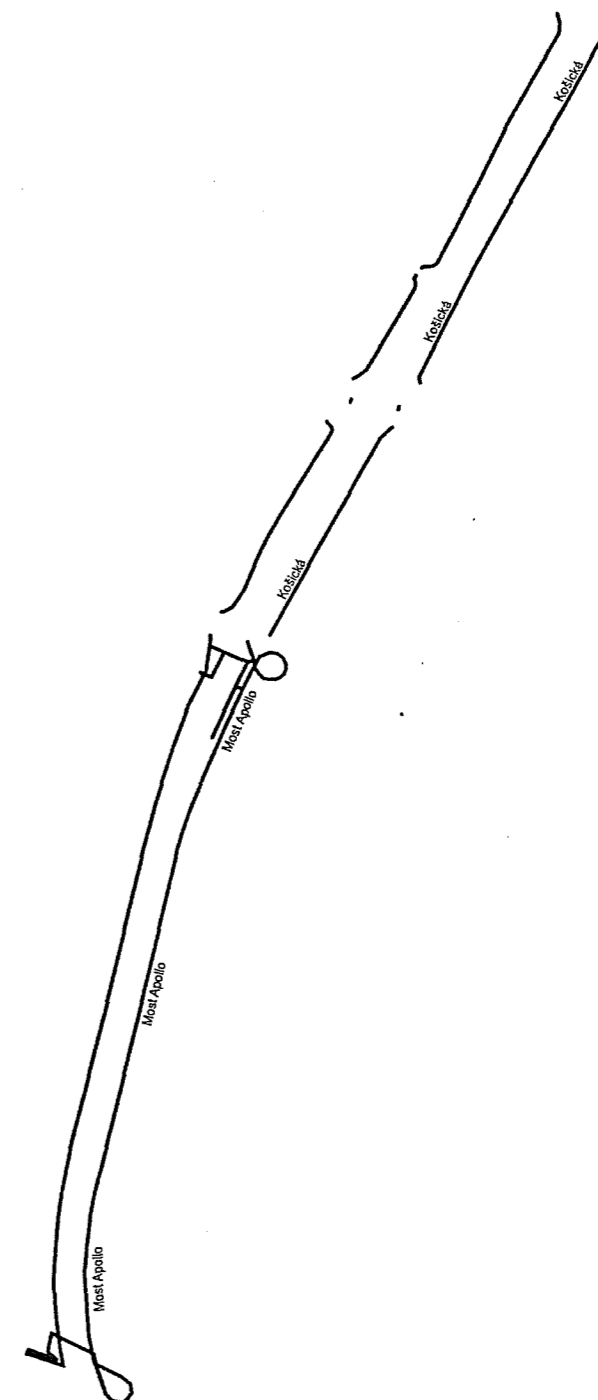

Plocha súčet: 3 655,1
Dĺžka súčet: 1 015,3



CHODNÍKY

č.	názov	ľavý chodník		pravý chodník		úsek
		dĺžka (m)	plocha (m ²)	dĺžka (m)	plocha (m ²)	
1	Košická	566,7	2 266,8	563,1	1 689,2	Košická (od Apolla po Prievozkú)
3	Most Apollo	929,7	3 718,7	859,1	3 436,3	Most Apollo
SPOLU:		1 496,4	5 985,5	1 422,1	5 125,5	

Plocha súčet: 11 111,0
 Dĺžka súčet: 2 918,5



CHODNÍKY

č.	názov	ľavý chodník		pravý chodník		úsek
		dĺžka (m)	plocha (m ²)	dĺžka (m)	plocha (m ²)	
1	Domkárska	166,4	332,8	810,1	1 620,1	Domkárska (od Parkovej)
2	Dulovo námestie	85,9	343,4	114,7	458,8	Dulovo námestie
3	Hraničná	509,7	1 274,2	390,7	976,6	Hraničná
4	Jelačičova	180,3	486,9	141,3	565,3	Jelačičova - otočka MHD
5	Kaštieľska	443,7	1 109,2	510,6	1 531,9	Kaštieľska
6	Komárňanská	233,5	700,5	261,1	783,3	Komárňanská
7	Košická	816,4	2 857,5	809,6	2 833,5	Košická (od Prievozskej po Miletičovu)
8	Kupeckého	47,8	119,4	36,9	55,4	Kupeckého - časť trasy MHD
9	Miletičova	1 420,0	3 762,9	1 326,8	4 113,0	Miletičova
10	Mlynské nivy	634,7	1 586,8	124,1	248,2	Mlynské nivy (od Plynárenskej po Bajkalskú)
11	Mlynské nivy	663,7	1 991,2	399,5	798,9	Mlynské nivy (od Bajkalskej po Hraničnú)
12	Mlynské nivy	252,0	503,9	561,0	1 122,1	Mlynské nivy (od Košickej po Plynárenskú)
13	Páričkova	451,2	1 443,8	487,0	1 461,1	Páričkova (od Karadžičovej po Svätoplukovu)
14	Páričkova	212,6	637,9	256,0	895,9	Páričkova (od Svätoplukovej po Košickú)
15	Páričkova	151,1	529,0	126,4	758,3	Páričkova pred SAD - rekonštr.
16	Parková	507,9	1 523,7	467,2	1 401,6	Parková
17	Plynárenská	597,3	1 612,8	596,0	1 787,9	Plynárenská
18	Prístavná	819,9	1 803,7	483,5	1 208,8	Prístavná - od Košickej po Slovnaftársku
19	Svätoplukova	889,2	2 667,5	933,8	2 988,1	Svätoplukova
20	Trenčianska	566,2	1 585,2	587,1	1 761,3	Trenčianska - od Miletičovej po Bajkalskú
21	Žellova	167,5	334,9	128,3	320,8	Žellova
SPOLU:		9 816,9	27 207,3	9 551,7	27 691,1	

Plocha súčet	54 898,4
Dĺžka súčet	19 368,5



z/01/10

Údržba dopravnej zelene - KOSENIE

Mestská časť: Staré mesto

Staré Mesto	Šc			Mk			spolu : m ²
	0 - 1:5	1:5 - 1:2	nad 1/2	0 - 1:5	1:5 - 1:2	nad 1/2	
1 Námestie Franza Liszta				665			665
2 Spojná				555			555
3 I. Karvaša - NBS a pri škole				555			555
4 Suché mýto				258			258
5 Šafarikovo nám. 2 ostrov.				73			73
6 Štefanovičova				360			360
7 Brnianska	1097	855					1952
8 Čuleňova - Karadžičova				690			690
9 Dostojevského rad				1651			1651
10 Drotárska cesta				459		22	481
11 Gaštanová				723			723
12 Hroboňová				310			310
13 Karadžičova				1418			1418
14 Košická				277		290	567
15 Lamačská - časť	3183						3183
16 Landererova				1383			1383
17 Legionárska				40			40
18 Lovinského				260			260
19 Matúšová				82			82
20 Mlynské nivy - prestavba				0	0		0
21 Mudroňova				28			28
22 Mýtna				1224			1224
23 Na Slavíne - ostrovček				120			120
24 Nábřežie arm. gen. L. Svobodu				372			372
25 Palisády				140			140
26 Pražská	1372	686					2058
27 Pri Habánskom mlyne				212			212
28 Prokopa Veľkého				905			905
29 Valašská				28			28
30 Vazovova				449			449
31 Záhradnícka				125			125
32 Záhoracká				1041			1041
33 Nám. slobody - pred úradom vlády				762			762
výmery spolu :	5 652	1 541	0	15 165	0	312	22 670

Komunikácie v správe Magistrátu OCH:

Chemický postrek obrubníkov, chodníkov a námestí:

Bratislava - Staré mesto :	m2	Bratislava - Staré mesto :	m2
1 Americké námestie +80	276	34 Námestie 1. mája	310
2 Banskobystrická	300	35 Námestie Slobody	1057
3 Bôrik	103	36 Na Slávine	333
4 Brnianska + VS + St. Brnianska(560)	3168	37 Odborárske námestie + VS	200
5 Búdková	950	38 Olejkárska	0
6 Cesta na Červený most	410	39 Palisády	1010
7 Čulenova	445	40 Nábr. arm.gen.L.Svobodu +VS	4742
8 Dostojevského rad + VS (60)	1530	41 Pražská + VS	2219
9 Drotárska cesta	950	42 Pribinova	829
10 Floriánske námestie	176	43 Pri Habánskom mlyne	465
11 Gaštanová	353	44 Pri Suchom mlyne	620
12 Havlíčkova	283	45 Prokopa Veľkého	1011
13 Hroboňova	488	46 Račianské mýto + VS	172
14 Hýrošova	104	47 Radlinského	1000
15 Jančova	238	48 Rázusovo nábrežie	443
16 Jesenského	310	49 Stará vinárska	429
17 K Železnej studienke	475	50 Staromestská + VS (170)	1123
18 Karadžičova + VS (703)	1981	51 Šancová + VS (150)	1733
19 Krížna	836	52 Štefániková	1045
20 Karpatská	358	53 Štefanovičova	532
21 Kollárovo námestie + VS	384	54 Šulekova - časť	212
22 Košická - časť + VS	1194	55 Timravina	271
23 Lamačská - časť + VS	1000	56 Vajanského nábrežie	448
24 Landererova + VS	1200	57 Valašská	250
25 Legionárska	360	58 Vazovova	416
26 Lovinského	557	59 Záhorácka	150
27 Matúšova	459	60 Záhradnícka - časť	1815
28 Mickiewiczova	295	61 Žilinská	253
29 Mišíkova	619		
30 Mlynské nivy	0	Bratislava Staré Mesto - mosty :	
31 Mudroňova	1423	1 SNP - nájazdy	425
32 Mýtna	660	2 Apollo - nájazdy + VS (Ľ.breh.)	120
33 Krupkova	0		
		celkové m spolu :	45 518

Komunikácie v správe Magistrátu OCH:

P - plocha

Bratislava - Staré mesto :		
	m	m2
1	Alžbetínska	132
2	Cintorínska	458
3	Dunajská	656
4	Františkánske námestie	P
5	Hodžovo námestie	617
6	Hodžovo námestie	P
7	Hurbanovo námestie	235
8	Kamenné námestie	78
9	Námestie SNP	440
10	Námestie SNP - Stará tržnica	P
11	Námestie Franza Liszta. +P (200m)	365
12	Námestie Ľudovíta Štúra	P
13	Námestie Eugena Suchoňa	P
14	Rajská	210
15	Spojná	195
16	Imricha Karvaša	248
17	Suché mýto + VS	540
18	Šafárikovo nám. + ostrovčeky 200m	266
19	Špitálska	716
20	Štefánikova	1045
21	Štúrova	293
22	Ulica 29. augusta	849
23	Zámocká	565
celkové m2 spolu :		17 105

z/01/40

Dopr. zeleň pri komunikáciach v správe Magistrátu OCH:

Mestská časť: **Staré mesto**

Okopanie s odburiním štvorcov stromov
s odstránením výmlatkov.

Staré Mesto	stromy	
	ks:	štvor.m ²
1 Americké námestie	15	22
2 Cintorínska	3	4
3 Dostojevského rad	6	9
4 Floriánske námestie	5	7
5 Františkánske námestie	13	36
6 Gaštanová	13	22
7 Jesenského	13	22
8 Kapucínska	2	4
9 Karadžičova	43	96
10 Košická	2	3
11 Legionárska	6	13
12 Mickiewiczova	26	53
13 Mynské nivy	0	0
14 Mostová	12	27
15 Mudroňova	111	188
16 Nábrežie arm. gen. L.Svobodu	62	110
17 Námestie 1. mája	11	27
18 Námestie Ľudovíta Štúra	10	22
19 Námestie Slobody	41	92
20 Námestie SNP	61	137
21 Odborárske námestie	12	27
22 Palisády	23	51
23 Námestie Franza Liszta	44	99
24 Primaciálne námestie	1	3
25 Prokopa Veľkého	72	103
26 Radlinského	3	6
27 Rázusovo nábrežie	4	9
28 Spojná	4	9
29 Šancová	82	160
30 Špitálska	14	31
31 Štefánikova	64	41
32 Štefanovičova	23	49
33 Ulica 29. augusta	25	56
34 Vajanského nábrežie	27	60
35 Vazovova	65	145
36 Záhradnícka	38	85
37 Zámocká	15	63
38 Žilinská	17	47
39 Župné nám.	12	23
spolu :	1 000	1 961

z/01/50

Dopr. zeleň pri komunikáciach v správe Magistrátu OCH:

Mestská časť: **Staré mesto**

Živý plot - strihanie

Staré Mesto -	živý plot				
	dl	š	v	mínus obdĺžnik	spolu m2:
1 Búdková	52	2,7	1	140	425
2 Dostojevského rad	90	0,5	0,6	45	154
3 Drotárska	5	1	0,9	5	16
4 Dunajská	12	0,6	0,8	7	28
5 Karadžičova	67	0,6	0,6	40	122
6 Legionárska	65	2,3	1,5	149	352
7 Landererova	95	1,2	0,6	114	307
8 Mlynské nivy	0	0,5	0,7	0	0
9 Mýtna	100	1	1,5		150
10 Nám. Slobody (oproti Min.)	300	0,8	2		480
11 Staromestská	304	0,6	1,2	182	911
12 Suché mýto	35	0,8	0,8	28	85
13 Suché mýto	92	0,8	0,8	73	222
spolu :	1 217				3 252

z/01/60

Dopr. zeleň pri komunikáciach v správe Magistrátu OCH:

Mestská časť: Staré mesto

orez kríkov :

Staré Mesto	ks	kríky		
	spolu:	do 1,5m	do 3m	nad 3m
1 Brnenská	1324	1116	208	
2 Dunajská	11	3		8
3 Dostojevského rad	180	180		
4 Gaštanová	38	25	13	
5 Hroboňova	11	11		
6 Karadžičova	54	54		
7 Košická	121	121		
8 Lamačská - časť	7	7		
9 Landerérova	85	85		
10 Mlynské nivy	0	0		
11 Na Slavíne	11	11		
12 Palisády	109	109		
13 Pražská	595	545	50	
14 Prokopa Veľkého	10	10		
15 Pri Habánskom mlyne	8	8		
16 Valašská	35	35		
17 Zámocká	10	10		
18 Záhorácka	30	30		
spolu :	2 639	2 360	271	8