

Zmluva č. 05 88 0166 19 00
o bezodplatnom prevode stavebného objektu a pozemkov
(ďalej len ako „Zmluva“)
Zmluva evidovaná u Prevodcu pod. č. : **0747546/00CRZ**

v zmysle § 51 zákona č. 40/1964 Zb. Občianskeho zákonníka v znení neskorších predpisov a zákona
č. 162/1995 Z.z. o katastri nehnuteľností a o zápise vlastníckych a iných práv k nehnuteľnostiam
(katastrálny zákon) v súlade so zákonom č. 135/1961 Zb. o pozemných komunikáciách (cestný zákon) v znení
neskorších predpisov,
uzatvorená medzi zmluvnými stranami

Prevodca:

Obchodné meno: SLOVNAFT, a.s.
IČO: 31 322 832
so sídlom: Vlčie hrdlo 1,824 12 Bratislava
zapísaná: do Obchodného registra Okresného súdu I,
oddiel Sa, vložka č. 426/B
V zastúpení: Ing. Gabriel Szabó, člen predstavenstva
Ing. Tímea Reicher, člen predstavenstva

Útvar zodpovedný
za uzatvorenie a
plnenie zmluvy: Správa a evidencia nehnuteľného majetku

(ďalej aj len „Prevodca“ v príslušnom tvare)

a

Nadobúdateľ:

Hlavné mesto Slovenskej republiky Bratislava
sídlo: Primaciálne námestie 1, 814 99 Bratislava
V zastúpení: Ing. arch. Matúš Vallo primátor
IČO: 00603481

(ďalej aj len „Nadobúdateľ“ v príslušnom tvare)

(ďalej Prevodca a Nadobúdateľ spoločne aj ako „zmluvné strany“ alebo jednotlivo
„zmluvná strana“ v príslušnom tvare)

PREAMBULA

Zmluvné strany sa rozhodli v súlade s obsahom ich predchádzajúcich rokovaní, berúc do úvahy ich spoločné ciele a záujmy, realizujúc ich obojstranne dohodnuté podmienky, že uzatvárajú túto Zmluvu podľa §51 Občianskeho zákonníka, zákona č. 162/1995 Z.z. (katastrálny zákon) a zákona č.135/1961 Zb. o pozemných komunikáciách (cestný zákon) v znení neskorších predpisov a v súlade s právnym poriadkom Slovenskej republiky.

Článok I Úvodné ustanovenia

1. Prevodca je vlastníkom nehnuteľností:

- a) **Stavebného objektu SO 102 Komunikácie a spevnené plochy**, zrealizovaného ako súčasť stavby: „Čerpacia stanica SLOVNAFT – Bratislava, Prístavná ul., Mlynské Nivy - Bratislava II.“ vybudovaného na častiach z pozemkov registra C katastra nehnuteľnosti parc.č. 21812, 21800, 21796/1, 9236/1 a na pozemkoch registra C katastra nehnuteľnosti parc.č. 9236/5, 9236/8, 9236/9 a 9236/10 katastrálne územie Nivy. Stavebný objekt bol pri svojej realizácii rozdelený na dva podobjekty **SO 102.1 Areálové komunikácie a spevnené plochy** a **SO 102.2 Úpravy na Prístavnej ulici**. Celý vybudovaný stavebný objekt SO 102 (t.j. SO102.1 + SO102.2) bol skolaudovaný na základe kolaudačného rozhodnutia č. SU/CS2756/2017/12/JKU/LZO, zo dňa 22.05.2017, ktoré nadobudlo právoplatnosť dňa 25.5.2017. Preberané časti z objektu SO 102 (resp. SO102.1 a SO 102.2) v **rozsahu podľa grafickej prílohy** tejto zmluvy, sú neoddeliteľnou súčasťou miestnej komunikácie II. triedy Prístavná ulica a súčasťou miestnej komunikácie III. triedy Súkenická ulica.
- b) **Pozemku** registra C katastra nehnuteľností parcela č.**9236/5**, zastavané plochy a nádvoria o výmere 30 m², vedený na LV č. 752, k.ú. Nivy.
- c) **Pozemku** registra C katastra nehnuteľností parcela č.**9236/9**, zastavané plochy a nádvoria o výmere 9 m², vedený na LV č. 752, k.ú. Nivy.
- d) **Pozemku** registra C katastra nehnuteľností parcela č.**9236/10**, zastavané plochy a nádvoria o výmere 4 m², vedený na LV č. 752, k.ú. Nivy .

(Pre pozemky uvedené pod písm. b)-d) tohto článku zmluvy ďalej spoločné označenie ako „**pozemky**“)

(Pre spoločné označenie pozemkov a stavebného objektu ďalej ako „**Predmet zmluvy**“ v príslušnom tvare)

2. Nadobúdatel' akceptuje t'archu, ktorá je zapísaná v časti C - t'archy, listu vlastníctva č.752 katastrálne územie Nivy k pozemku registra C katastra nehnuteľností parcela č. **9236/9** v znení :

Vecné bremeno spočívajúce v povinnosti povinného z vecného bremena ako vlastníka zaťaženého pozemku registra C KN parc. č. 9236/9 strpieť na zaťaženom pozemku umiestnenie inžinierskych sietí (elektrických vedení VN a NN) a umožniť ich vlastníkovi vstupovať na zaťažené pozemky za účelom vykonania údržby, opravy a rekonštrukcie inžinierskych sietí (elektrických vedení VN a NN) v prospech vlastníka pozemku registra C KN parc.č. 9236/11, podľa V-6804/2018 zo dňa 06.04.2018.

3. Vzťah k pozemkom registra C katastra nehnuteľností parc.č. 21812, 21800, 21796/1 k.ú. Nivy vo vlastníctve Nadobúdateľa, na ktorých sa stavba realizovala, má Prevodca upravený na základe Zmluvy o nájme č. 08-83-0597-14-00 zo dňa 27.10.2014.

4. Popis stavebného objektu:

SO 102 Komunikácie a spevnené plochy

Podobjekt : - SO 102.1 Areálové komunikácie a spevnené plochy
- SO 102.2 Úpravy na Prístavnej ulici

Stavba: „Čerpacia stanica SLOVNAFT–Bratislava, Prístavná ul.,“

Miesto: Bratislava II. – Mlynské Nivy

Stavba bola zrealizovaná podľa projektovej dokumentácie:

Generálny projektant : ALEXY & ALEXY architektonická kancelária
Karadžičova 53, 811 07 Bratislava

Zodpovedný projektant pre SO 102 : PRO.BE- Ing. Benček

Turnianska 4, 851 07 Bratislava,

Zhotoviteľ stavby : KAMI PROFIT s.r.o.

Pri starom letisku 17, 831 07 Bratislava

Stavebné povolenie :

SO – 102 Komunikácie a spevnené plochy

č. : SU/CS 677/2015/4/MSV-8, zo dňa 20.01.2015

právoplatné dňa: 18.02.2015

vydané: Mestská časť Bratislava - Ružinov

Kolaudačné rozhodnutie :

SO – 102 Komunikácie a spevnené plochy

č.: SU/CS 2756/2017/12/JKU/LZO zo dňa 22.05.2017

právoplatné dňa: 25.05.2017

vydané: Mestská časť Bratislava - Ružinov

Charakteristika:

Stavebný objekt **SO102 Komunikácie a spevnené plochy** bol realizovaný z dôvodu zabezpečenia napojenia objektu čerpacej stanice SLOVNAFT na príslušné miestne komunikácie.

Výstavbou podobjektu **SO 102.2 Úpravy na Prístavnej ulici** prišlo k realizácii nového odbočovacieho pruhu vpravo, ktorý zabezpečuje **vjazd** do čerpacej stanice a zároveň plní aj funkciu zaraďovacieho pruhu vozidiel vychádzajúcich z Votrubovej ulice. Výstavbou tiež prišlo k úprave pôvodného chodníka pozdĺž Prístavnej ulice.

Odvodnenie dažďových vôd rozšírenej komunikácie na Prístavnej ulici vychádza z miestnych podmienok. Dažďové vody z vozovky a chodníka sú odvedené povrchovo prostredníctvom priečného a pozdĺžneho sklonu do zliatinových uličných vpustov V-X1 a V-X2, ktoré sú zaústené do existujúcej uličnej prípojky.

Vonkajší okraj rozšírenej komunikácie na Prístavnej ulici je ohraničený betónovým obrubníkom (150x260x1000/333). Obrubníky sú osadené v betónovom lôžku hrúbky 150 mm. Rozdiel úrovní dopravných plôch a chodníka je 120 mm. Chodník je vybavený signálnym a varovným pásom pre pohyb nevidiacich a slabozrakých. Tak isto sú chodníky v mieste prechodu cez vozovku riešené bezbariérovou s výstražnými a signálnymi pásmi

zabezpečujúcimi pohyb nevidiacich a slabozrakých osôb. Priechody pre chodcov sú bezbariérové.

Realizáciou podobjektu **SO 102.1 Areálové komunikácie a spevnené plochy** bol vybudovaný **výjazd** z čerpacej stanice na miestnu komunikáciu III. triedy vedenú po Súkenickej ulici. Pri budovaní výjazdu prišlo k úprave pôvodného chodníka pozdĺž Súkenickej ulice. Preberaný úsek nového chodníka je v kontakte na realizovaný bezbariérový priechod pre chodcov vybavený signálnym a varovným pásom pre pohyb nevidiacich a slabozrakých. Tak isto je chodník v mieste priechodu cez vozovku riešený bezbariérový s výstražnými a signálnymi pásmi zabezpečujúcimi pohyb nevidiacich a slabozrakých osôb.

Na odvedenie povrchových dažďových vôd v mieste kontaktu výjazdu na komunikáciu na Súkenickej ulici bol realizovaný líniový odtokový žľab ACO Monoblock, ktorý je zaústený do existujúcej uličnej prípojky DN 150.

Napojenie uličných vpustov V-X1, V-X2 a líniového odtokového žľabu ACO Monoblock na existujúce prípojky bolo realizované ako súčasť skolaudovaného stavebného objektu **SO 402 Kanalizácia splaškových a dažďových vôd**, pre ktorý Okresný úrad Bratislava, odbor starostlivosti o životné prostredie, Tomášikova 46, 832 05 Bratislava vydal kolaudačné rozhodnutie č. OU-BA-OSZP3-2017/4863/PIA II-5730, ktoré nadobudlo právoplatnosť dňa 11.5.2017.

Špecifikácia a rozsah:

V rámci podobjektu **SO 102.1 Areálové komunikácie a spevnené plochy** bol realizovaný výjazd, ktorý sa stal neoddeliteľnou súčasťou miestnej komunikácie Súkenická ulica. Nová vozovka predstavuje **plochu 69 m²**. Konštrukcia vozovky je typu K I v zložení:

-	AC 11 O, PMB 45/80-75, I, STN EN 13108-1	50
-	AC 22 P, CA 35/50, I, STN EN 13108-1	70
-	spojovací postrek, 250kg/m ² zostat.asf.em., STN EN 13808	-
-	CBGM C5/6 22, STN 73 6124 -1	180
-	ŠD, 31,5 (45) Gc, STN 73 6126	200
-	Geotextília PK TEX PP60	-----
	s p o l u	500 mm

Nový upravený **chodník**, ktorý je súčasťou miestnej komunikácie Súkenická ulica predstavuje **plochu 27 m²**. Konštrukcia vozovky chodníka je typu CH I v zložení :

-	BETÓNOVÁ DLAŽBA DL, hr.60mm, STN EN 1338	60
-	DRVENÉ KAMENIVO L, fr.04-08, 30mm, STN EN 13242	30
-	CBGM C5/6 22, STN 73 6124 -1	150
-	ŠD, 31,5 (45) Gc, STN 73 6126	150
-	Geotextília PK TEX PP60	-----
	s p o l u	390 mm

V rámci podobjektu **SO 102.2 Úpravy na Prístavnej ulici** bol realizovaný nový odbočovací pruh vpravo, ktorý zabezpečuje **vjazd** do čerpacej stanice, ktorý sa stal neoddeliteľnou súčasťou miestnej komunikácie II. triedy Prístavná ulica. Nová **vozovka**: jej priama dĺžka je 40,31 m, šírka 2,75m a spolu s **vjazdom** predstavujú **plochu 175 m²**. Konštrukcia vozovky je typu C I, v zložení:

-	SMA 11, PMB 45/80-75, I, STN EN 13108-5	40
-	AC 16 L, PMB 45/80, I, STN EN 13108-1	50
-	AC 16 P, CA 35/50, I, STN EN 13108-1	70

-	spojovací postrek, 250kg/m ² zostat.asf.em., STN EN 13808	-
-	CBGM C8/10 22, STN 73 6124 -1	160
-	ŠD, 31,5 (45) Gc, STN 73 6126	250
-	Geotextília PK TEX PP60	-----
s p o l u		570 mm

Upravený chodník zo strany Prístavnej ulice bol realizovaný na ploche **61 m²**, v dĺžke 28 m, šírka 1,75 m. Chodník je neoddeliteľnou súčasťou miestnej komunikácie II. triedy Prístavná ulica. Konštrukcia vozovky chodníka je typu CH II v zložení :

-	AC O 8, III, 40mm, STN EN 13108	40
-	spojovací postrek, 250kg/m ² zostat. asf. em., STN EN 13808	-
-	CBGM C8/10, 120mm, STN 73 6126	120
-	ŠD, 31,5 (45) Gc, STN 73 6126	200
-	Geotextília PK TEX PP60	-----
s p o l u		360 mm

Článok II Predmet Zmluvy

1. Predmetom tejto Zmluvy je bezodplatný prevod vlastníckeho práva Prevodcu k Predmetu prevodu, ako je definovaný v článku I ods.1. písm. a)-d) a ods. 4. tejto Zmluvy v celosti, do výlučného vlastníctva Nadobúdateľa.
2. Nadobúdateľ sa oboznámil s právnym a faktickým stavom Predmetu prevodu a Predmet prevodu v celosti a bez výhrad prijíma a nadobúda do svojho vlastníctva.
3. Záručná doba ku Predmetu prevodu poskytovaná Prevodcom je 60 mesiacov odo dňa nadobudnutia účinnosti tejto zmluvy.
4. Prevodca sa zaväzuje **vecne** odovzdať Predmet prevodu preberajúcemu správcovi najneskôr do 15 dní od podpisu tejto Zmluvy. Podľa čl. 28 a čl. 29 Štatútu hlavného mesta SR Bratislavy je správcom v časti preberaného podobjektu **SO 102.1** na Súkenickej ulici - **Mestská časť Bratislava Ružinov** - oddelenie správy komunikácií a v rozsahu preberaného podobjektu **SO 102.2** na Prístavnej ulici je správcom **Oddelenie správy komunikácií - referát správy a údržby komunikácií** Magistrátu hlavného mesta SR Bratislavy.

Článok III Prevod a odovzдание

1. Vlastnícke právo k stavebnému objektu, ako je definovaný v článku I ods.1. písm. a) a ods.4. tejto Zmluvy, nadobúda Nadobúdateľ podpisom tejto Zmluvy.
2. Vlastnícke právo k pozemkom ako sú definované v článku I ods.1. písmená b)-d) tejto Zmluvy nadobudne Nadobúdateľ rozhodnutím Okresného úradu Bratislava – katastrálneho odboru o povolení vkladu vlastníckeho práva do katastra nehnuteľností podľa príslušných ustanovení zákona č. 162/1995 Z. z. (katastrálny zákon) v platnom

znení. Zmluvné strany berú na vedomie, že až do doby povolenia vkladu do katastra nehnuteľností sú zmluvnými prejavmi obsiahnutými v tejto Zmluve viazané.

3. V prípade, ak z akýchkoľvek dôvodov Okresný úrad Bratislava, katastrálny odbor zamietne návrh na povolenie vkladu vlastníckeho práva Nadobúdateľa k pozemkom registra C katastra nehnuteľností parc.č. 9236/5, 9236/9 a 9236/10 k.ú. Nivy, alebo ak konanie o návrhu na povolenie vkladu právoplatne zastaví alebo preruší, sú zmluvné strany povinné poskytnúť si vzájomnú súčinnosť a podniknúť všetky kroky potrebné na to, aby bol návrh na povolenie vkladu opätovne podaný a povolený, resp. aby sa v katastrálnom konaní čo najrýchlejšie pokračovalo.
4. Zmluvné strany sa dohodli, že návrh na vklad vlastníckeho práva k pozemkom v prospech Nadobúdateľa podá do katastra nehnuteľností Nadobúdateľ.

Článok IV

Hodnota prevádzaných vecí

1. Hodnota Predmetu prevodu je nasledovná:

- 1.1. **Stavebný objekt SO 102 (resp. podobjekty SO 102.1 a SO 102.2):**

- a) **SO 102.2** Komunikácie a spevnené plochy – úpravy na Prístavnej ulici vrátane dopravného značenia (prechodu pre chodcov)

v hodnote : 23 102,32 € bez DPH, **27 722,78 € s DPH**

- b) **SO 102.1** Komunikácie a spevnené plochy – v rozsahu výjazdu na Súkennícku ulicu vrátane dopravného značenia (prechodu pre chodcov) a odtokového žľabu ACO Monoblock

v hodnote: 3 255,00 € bez DPH, **3 906,00 € s DPH**

Hodnota prevádzaného stavebného objektu spolu je :

26 357,32 € bez DPH, **31 628,78 € s DPH**

- 1.2. **Hodnota prevádzaných pozemkov** je stanovená v zmysle znaleckého posudku č. 39/2018 vypracovaného Ing. Lýdiou Pohlovou.

- a) parc. C-KN č. **9236/5**, vedený na LV č. 752, k.ú. Nivy, druh pozemku: zastavané plochy a nádvoria o výmere 30 m²

hodnota : 2 616,27 € bez DPH, **3 139,52 € s DPH**

- b) parc. C-KN č. 9236/9, vedený na LV č. 752, k.ú. Nivy, druh pozemku: zastavané plochy a nádvoria o výmere 9 m²

hodnota : 784,89 € bez DPH, **941,87 € s DPH**

- c) parc. C-KN č. 9236/10, vedený na LV č. 752, k.ú. Nivy, druh pozemku: zastavané plochy a nádvoria o výmere 4 m²

hodnota : 348,84 € bez DPH, **418,61 € s DPH**

Hodnota pozemkov spolu je : 3750,00 € bez DPH, **4 500,00 € s DPH**

CELKOVÁ hodnota Predmetu prevodu je: 30 107,32 € bez DPH, **36 128,78 € s DPH**

Článok V

Osobitné a záverečné ustanovenia

1. Zmluvné strany sa dohodli, že náklady spojené so zápisom vlastníckeho práva k pozemkom podľa tejto Zmluvy do katastra nehnuteľností hradí Nadobúdateľ.
2. Prevodca hradí finančné náklady spojené s úradným overením podpisov štatutárnych orgánov na Zmluve.
3. Na túto Zmluvu sa vzťahuje právny režim Slovenskej republiky.
4. Zmluva nadobúda platnosť dňom jej podpísania obidvoma Zmluvnými stranami.
5. Zmluvné strany sú si vedomé, že sú svojimi prejavmi vôle viazané až do nadobudnutia právnych účinkov tejto Zmluvy.
6. Akékoľvek zmeny a doplnky k tejto Zmluve je možné vykonať len písomnými dodatkami, so súhlasom oboch Zmluvných strán.
7. Prevodca vyhlasuje, že na Predmete prevodu neviaznu žiadne dlhy, bremená, nie sú predmetom súdnych sporov, ani zaťažené inými právnymi povinnosťami. Toto vyhlásenie sa nevzťahuje na vecné bremeno viažuce sa k prevádzanému pozemku registra C katastra nehnuteľností parc.č. 9236/9 k.ú. Nivy, ktoré je už zapísané na LV č.752 v prospech vlastníka pozemku registra C katastra nehnuteľností parc.č. 9236/11 k.ú. Nivy, ktoré je akceptované Nadobúdateľom v Čl. I. ods. 2. tejto Zmluvy.
8. Táto Zmluva je povinne zverejňovanou zmluvou podľa ust. §5a zákona č. 211/2000 Z.z. o slobodnom prístupe k informáciám a o zmene a doplnení niektorých zákonov (zákon o slobode informácií) v znení neskorších predpisov a nadobúda účinnosť podľa ust. § 47a ods.1 zákona č. 40/1964 Zb. Občianskeho zákonníka v znení neskorších predpisov dňom nasledujúcim po dni zverejnenia na webovom sídle povinnej osoby - Nadobúdateľa.
9. Prevodca súhlasí s použitím svojich údajov pre účely tejto Zmluvy.
10. Prevodca odovzdal Nadobúdateľovi nasledovnú dokumentáciu:
 - Projektovú dokumentáciu stavebného objektu SO 102 Komunikácie a spevnené plochy.
 - Stavebné povolenie k stavebnému objektu SO 102 - kópia.
 - Kolaudačné rozhodnutie č.SU/CS2756/2017/12/JKU/LZO právoplatné dňa 25.05.2017 k stavebnému objektu SO 102, úradne overená kópia.
 - Geodetické zameranie skutkového stavu ku SO 102 zo dňa 17.02.2017.
 - Záznam z technickej obhliadky k SO 102.2 zo dňa 06.06.2017 - Magistrát – OSK.
 - Záznam z technickej obhliadky k SO 102.1 zo dňa 21.11.2017- MČ-oddelenie dopravy
 - Projektovú dokumentáciu stavebného objektu SO 402 Kanalizácia dažďových vôd.
 - Stavebné povolenie k stavebnému objektu SO 402 – kópia.
 - Kolaudačné rozhodnutie č. OÚ-BA-OSZP3-2017/4863/PIA II-5730 právoplatné dňa 11.05.2017 k stavebnému objektu SO 402 Kanalizácia, úradne overená kópia.
 - Geodetické zameranie skutkového stavu ku SO 402 zo dňa 07.03.2017.
 - Kópiu potvrdenia č. 20170130 a 20170131 o odovzdaní podkladov do operátu Digitálnej technickej mapy Bratislavy.

- Úradne overenú kópiu GP č. 17/2016 na zameranie čerpacej stanice p.č. 9236/4.
- Kópiu GP č. 78/2017 na oddelenie pozemkov parc.č. 9236/5-11.
- Grafický plán č. 124/2018 na určenie rozsahu bezodplatného prevodu zo dňa 11.10.2018.
- Kópia nájomnej zmluvy č. 08 83 0597 14 00.
- Znalecký posudok č. 39/2018 vypracovaný Ing. Lýdia Pohlová - kópia.

11. Zmluva je vyhotovená v 13-tich rovnopisoch, Nadobúdateľ dostane 8 exemplárov, Prevodca dostane 3 exempláre a 2 exempláre budú prílohou na povolenie vkladu vlastníckeho práva k pozemkom na Okresnom úrade Bratislava - katastrálnom odbore.

12. Zmluvné strany vyhlasujú, že si túto Zmluvu pred jej podpísaním prečítali, že bola uzatvorená po vzájomnom prerokovaní podľa ich pravej a slobodnej vôle, určite, vážne, zrozumiteľne, zmluvné strany súhlasia s jej obsahom, čo potvrdzujú svojím podpisom.

V Bratislave, dňa 15.07.2019

V Bratislave, dňa 09.07.2019

Nadobúdateľ:

Prevodca:

v.z. v.r Ing. Kratochvílová

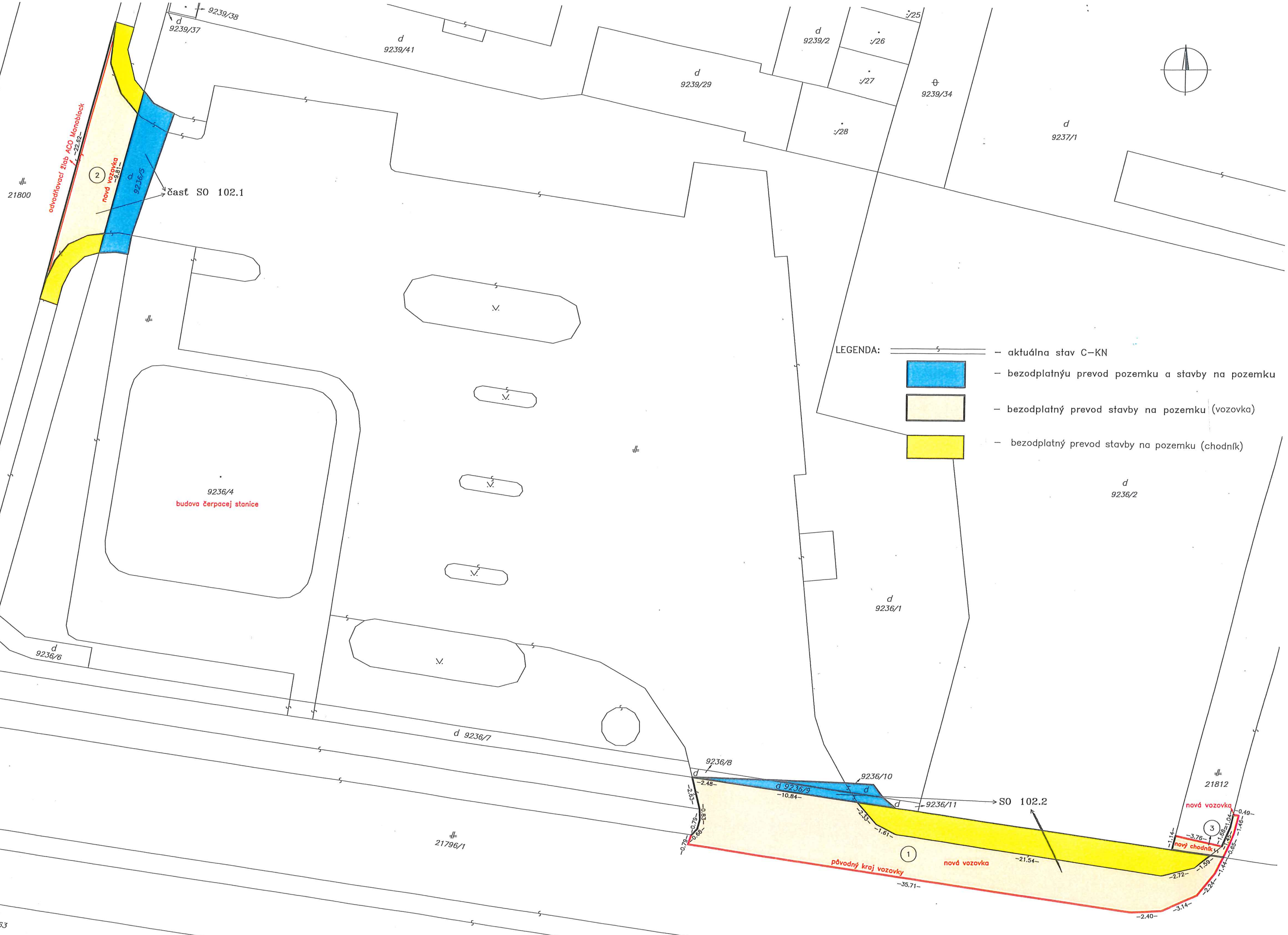
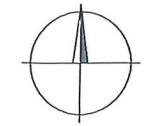
v.r.




Hlavné mesto Slovenskej republiky Bratislava
 Ing. arch. Matúš Vallo
 primátor

SLOVNAFT, a.s.
 Ing. Tímea Reicher
 člen predstavenstva

v.r.

SLOVNAFT, a.s.
 Ing. Gabriel Szabó
 člen predstavenstva



- LEGENDA:
-  - bezodplatný prevod pozemku a stavby na pozemku
 -  - bezodplatný prevod stavby na pozemku (vozovka)
 -  - bezodplatný prevod stavby na pozemku (chodník)
- aktuálna stav C-KN

9239/38
d 9239/37

d 9239/41

d 9239/29

d 9239/2

:/26

:/27

:/28

⊕ 9239/34

d 9237/1

21800

časť SO 102.1

9236/4
budova čerpacej stanice

d 9236/1

d 9236/2

d 9236/6

d 9236/7

9236/8

9236/10

d 9236/11

21812

21796/1

SO 102.2

3

9186/63

pôvodný kraj vozovky

nová vozovka

nový chodník

nová vozovka

1

3

2

1

3

odvodňovací žlab ACO Monoblock

nová vozovka

2

9236/5

-2.48-

-2.53-

-0.83-

-2.0-

-10.84-

-2.35-

-1.81-

-21.54-

-35.71-

-0.49-

-1.14-

-3.78-

-1.59-

-1.48-

-1.48-

-2.24-

-2.40-

-3.14-

-2.72-

-1.59-

-2.40-

-0.49-

-1.14-

-3.78-

-1.59-

-1.48-

-1.48-

-2.24-

-2.40-

-3.14-

-2.72-

-1.59-

-2.40-

-0.49-

-1.14-

-3.78-

-1.59-

-1.48-

-1.48-

-2.24-

-2.40-