

Zmluva č. 05 88 0747 18 00

o bezodplatnom prevode stavebných objektov a pozemkov

v zmysle § 51 zákona č. 40/1964 Zb. Občianskeho zákonníka v znení neskorších predpisov a v súlade so
zákonom č. 135/1961 Zb.o pozemných komunikáciách (cestný zákon) v znení neskorších predpisov,
uzatvorená medzi zmluvnými stranami

1) Prevádzajúci :

Obchodné meno: **V a V spol. s r.o.**
IČO: 35 787 252
so sídlom: Rustaveliho 4, 831 06 Bratislava
zapísaná: Okresný súd Bratislava I, oddiel Sro, číslo vložky: 21627/B
zastúpená: Ing. Ján Dudáš, konateľ

(ďalej aj len „**prevádzajúci č.1**“ v príslušnom tvare)

2) Prevádzajúci:

Obchodné meno: **SPD spol. s r.o.**
IČO: 36 739 979
so sídlom: Rožňavská 1, 831 04 Bratislava
zapísaná: Okresný súd Bratislava I, oddiel Sro, číslo vložky: 44649/B
zastúpená: Dr. Erich Kaschnigg, konateľ

(ďalej aj len „**prevádzajúci č.2**“ v príslušnom tvare)

a

3) Nadobúdateľ:

Hlavné mesto Slovenskej republiky Bratislava

sídlo: Primaciálne námestie 1, 814 99 Bratislava
V zastúpení: JUDr. Ivo Nesrovnal primátor
IČO: 00603481

(ďalej aj len „**nadobúdateľ**“ v príslušnom tvare)

(ďalej prevádzajúci č.1, prevádzajúci č.2 a nadobúdateľ spoločne aj ako „**zmluvné strany**“
alebo jednotlivu „**zmluvná strana**“ v príslušnom tvare)

PREAMBULA

Zmluvné strany sa rozhodli v súlade s obsahom ich predchádzajúcich rokovaní, berúc do úvahy ich spoločné ciele a záujmy, realizujúc ich obojstranne dohodnuté podmienky, že uzatvárajú túto zmluvu podľa §51 Občianskeho zákonníka, zákona č. 135/1961 Zb. o pozemných komunikáciách (cestný zákon) v znení neskorších predpisov v súlade s právnym poriadkom Slovenskej republiky.

Článok I Úvodné ustanovenia

1. Prevádzajúci č.1 je vlastníkom nehnuteľností:

- a) Stavebného objektu **SO 03 Prípojka komunikácie** (bez zastávkovej niky), ako súčasť stavby: „Výrobné, skladové a obchodné centrum, Rožňavská, Bratislava,“ vybudovaného na pozemkoch registra „C“ katastra nehnuteľnosti parc. č. 15111/78, 15111/80, 15111/84, 15111/85, 15111/86, 15111/87, 15111/89 - 15111/100, a 15111/412 katastrálne územie Nové Mesto. Stavebný objekt bol skolaudovaný na základe kolaudačného rozhodnutia č. OÚ-BA-OCDPK2-2013/01190/STE zo dňa 20.12.2013, právoplatného dňa 29.01.2014.
- b) Stavebného objektu **SO 03 Prípojka komunikácie - zastávkova nika** (v projektovej dokumentácii označené ako SO 06 - zastávka MHD), ako súčasť stavby: „Výrobné, skladové a obchodné centrum, Rožňavská, Bratislava,“ vybudovaného na pozemkoch registra „C“ katastra nehnuteľnosti parc. č. 15111/81, 15111/392 a časti pozemku parc. č. 15111/1 katastrálne územie Nové Mesto. Stavebný objekt bol skolaudovaný na základe kolaudačného rozhodnutia č. OÚ-BA-OCDPK2-2015/086133-1/JTA zo dňa 13.11.2015, právoplatného dňa 07.12.2015.
- c) Stavebného objektu **SO 04 Preložka trolejového vedenia trolejbusov**, ako súčasť stavby: „Výrobné, skladové a obchodné centrum – napojenie areálu na Rožňavskú cestu,“ vybudovaného na pozemkoch registra „C“ katastra nehnuteľnosti parc. č. 15111/78, 15111/80, 15111/84, 15111/85, 15111/89, 15111/392 a 15111/413 katastrálne územie Nové Mesto. Stavebný objekt bol skolaudovaný na základe kolaudačného rozhodnutia Č. s.107012/2013-DP/3 zo dňa 27.01.2014, právoplatného dňa 05.03.2014.
- d) Stavebného objektu **SO 05 Preložka verejného osvetlenia**, ako súčasť stavby: „Výrobné, skladové a obchodné centrum , Rožňavská, Bratislava,“ – inžinierske siete,“ vybudovaného na pozemkoch registra „C“ katastra nehnuteľnosti parc. č. 15111/1, 15111/78, 15111/80, 15111/84, 15111/85, 15111/89, 15111/94, 15111/95, 15111/98, 15111/99, 15111/392 a 15111/413 katastrálne územie Nové Mesto. Stavebný objekt bol skolaudovaný na základe kolaudačného rozhodnutia č. ÚKaSP-2013-14/3137/AFA-37 zo dňa 15.04.2014, právoplatného dňa 16.05.2014.

(spoločné označenie ďalej ako „stavebné objekty“)

2. **Prevádzajúci č. 2** je vlastníkom nehnuteľností :

- a) Pozemku registra C katastra nehnuteľností parcela č. **15111/78**, ostatné plochy, o výmere 423 m², evidovaného Okresným úradom Bratislava – katastrálnym odborom, na LV č. 3351, katastrálne územie Nové Mesto.
- b) Pozemku registra C katastra nehnuteľností parcela č. **15111/84**, ostatné plochy, o výmere 42 m², evidovaného Okresným úradom Bratislava – katastrálnym odborom, na LV č. 3351, katastrálne územie Nové Mesto.
- c) Pozemku registra C katastra nehnuteľností parcela č. **15111/86**, ostatné plochy, o výmere 33 m², evidovaného Okresným úradom Bratislava – katastrálnym odborom, na LV č. 3351, katastrálne územie Nové Mesto.
- d) Pozemku registra C katastra nehnuteľností parcela č. **15111/412**, ostatné plochy, o výmere 3 m², evidovaného Okresným úradom Bratislava – katastrálnym odborom, na LV č. 3351, katastrálne územie Nové Mesto.
- e) Pozemku registra C katastra nehnuteľností parcela č. **15111/413**, ostatné plochy, o výmere 46 m², vytvoreného v zmysle geometrického plánu č. 65/2018 vypracovaného firmou Peter Lenghart – geodet, IČO : 44236549, úradne overeného Okresným úradom Bratislava – katastrálnym odborom dňa 24.07.2018 pod číslom 1632/2018. Novovytvorený pozemok parc. č. 15111/413 vznikol zlúčením pôvodného pozemku parc. č. 15111/413 o výmere 16 m² a časti z pozemku parc. č. 15111/359 evidovaných na LV č. 3351, katastrálne územie Nové Mesto.

(spoločné označenie ďalej ako „**pozemky**“)

Poznámka : Nadobúdateľ akceptuje t'archu, ktorá je zapísaná v časti C - t'archy, listu vlastníctva č. 3351 katastrálne územie Nové Mesto k pozemkom parc. č. **15111/78** a **15111/412** v znení :

Vecné bremeno - právo uloženia inžinierskych sietí všetkých druhov na pozemkoch parc.č.15111/78, 15111/412 prístupu k nim a ich údržby v rozsahu plánovaných údržbárskych prác pomocou mechanických zariadení v prospech vlastníkov sietí - Železnice SR (IČO 31364501), Hlavné mesto SR Bratislava (IČO 00603481), Slovak Telekom, a.s. (IČO 35763469), ZSE distribúcia, a.s. (IČO 36361518), Bratislavská teplárenská, a.s. (IČO 35823542) podľa V-21575/07 zo dňa 05.05.2008, (GP 73/2016 z p.č.15111/78 vznikli p.č. 15111/78, 15111/410, z p.č. 15111/79 vznikli p.č. 15111/79, 15111/412, R-6511/16).

(pre spoločné označenie pozemkov a stavebných objektov ďalej ako „**predmet odovzdania**“ alebo „**predmet zmluvy**“ v príslušnom tvare)

3. **Prevádzajúci č. 2** previedol dvoma zmluvami v právnom postavení prevádzajúceho vlastníctva k nehnuteľnostiam „**stavebným objektom**“ na **nadobúdateľa** spoločnosť **MDU Trade, s.r.o.**, Karpatské námestie 10, 831 06 Bratislava, IČO: 47 317 663. **Zmluvou o prevoze stavebných objektov** uzatvorenou **dňa 18.12.2013**, previedol

vlastníctvo k stavebným objektom SO 03 Prípojka komunikácie (bez zastávkovej niky), SO 04 Preložka trolejového vedenia trolejbusov, SO 05 Preložka verejného osvetlenia a následne **Zmluvou o prevode stavebných objektov č.2** uzatvorenou **dňa 24.02.2016**, previedol vlastníctvo k stavebnému objektu SO 03 Prípojka komunikácie - zastávkova nika. Následne prišlo k ďalšiemu zmluvnému prevodu vlastníctva „**stavebných objektov.**“ Spoločnosť **MDU Trade, s.r.o.**, Karpatské námestie 10, 831 06 Bratislava, IČO: 47 317 663 v právnom postavení prevádzajúceho, previedla vlastníctvo k nehnuteľnostiam „**stavebným objektom**“- SO 03 Prípojka komunikácie (bez zastávkovej niky), SO 04 Preložka trolejového vedenia trolejbusov, SO 05 Preložka verejného osvetlenia, SO 03 Prípojka komunikácie - zastávkova nika, na základe **Zmluvy o prevode stavebných objektov**, uzatvorenej dňa **09.05.2016**, na nadobúdateľa spoločnosť **V a V spol. s r.o. (Prevádzajúci č.1)**.

Prevádzajúci č. 1 a Prevádzajúci č. 2 zároveň podpisom na tejto zmluve potvrdzujú právoplatnosť prevodu vlastníctva k „**stavebným objektom**“ na základe vyššie citovaných Zmlúv o prevode stavebných objektov.

4. Popis stavebných objektov:

SO 03 Prípojka komunikácie (bez zastávkovej niky)

SO 03 Prípojka komunikácie - zastávkova nika

SO 04 Preložka trolejového vedenia trolejbusov

SO 05 Preložka verejného osvetlenia

Stavba: „Výrobné, skladové a obchodné centrum, Rožňavská, Bratislava“

Miesto: Mestská časť Bratislava – Nové Mesto

Stavebné objekty boli zrealizované podľa projektovej dokumentácie:

Zodpovedný projektant pre SO-03 (bez niky) : PKDS spol. s r.o.,

Mlynská 34, 84107 Bratislava,
Ing. Miroslav Mažgút

Zhotoviteľ SO 03 : LOOX s.r.o.

Kozia 11, 811 03 Bratislava

Zodpovedný projektant pre SO-03 - zastávka MHD : PKDS spol. s r.o.,

Mlynská 34, 84107 Bratislava,
Ing. Miroslav Mažgút

Zhotoviteľ SO 03 : Nízkoenergetické stavby s.r.o.,

Herlianska 34, 821 02 Bratislava

Zodpovedný projektant pre SO 04 : DELTES spol. s r.o.,

Račianske mýto 1/D, 831 02 Bratislava
Ing. Marián Rybár

Zhotoviteľ SO 04 : Elektra Slovensko, a.s.

Kukučínová 56, 831 02 Bratislava

Zodpovedný projektant pre SO 05 : DELTES spol. s r.o.,
Račianske mýto 1/D, 831 02 Bratislava
Ing. Marián Rybár

Zhotoviteľ SO 05 : Elektra Slovensko, a.s.
Kukučínová 56, 831 02 Bratislava

STAVEBNÉ POVOLENIA :

SO – 03 Prípojka komunikácie

č. s.: D/2003/1442 zo dňa 02.10.2003

právoplatné dňa: 10.11.2003

vydané: Krajský úrad v Bratislave, Odbor dopravy a pozemných komunikácií

SO – 03 Prípojka komunikácie -zmena stavby pred dokončením

č. s.: A/2005/00290 zo dňa 27.01.2005

právoplatné dňa: 16.02.2005

vydané: Krajský úrad pre cestnú dopravu a pozemné komunikácie v Bratislave

SO – 04 Preložka trolejového vedenia trolejbusov

č. s. : 7221/2003 zo dňa 29.09.2003

právoplatné dňa: 29.10.2003

vydané: Bratislavský samosprávny kraj

SO – 05 Preložka verejného osvetlenia

č. : ÚK a SP-2003/563-MBL zo dňa 16.12.2003

právoplatné dňa: 14.01.2004

vydané: Mestská časť Bratislava – Nové Mesto

KOLAUDAČNÉ ROZHODNUTIA :

SO – 03 Prípojka komunikácie (bez zastávkovej niky)

č. s.: OU-OCDPK2-2013/01190/ST zo dňa 20.12.2013

právoplatné dňa: 29.01.2014

vydané: Okresný úrad Bratislava, Odbor cestnej dopravy a pozemných komunikácií

SO – 03 Prípojka komunikácie - zastávkova nika

č. k.: OÚ-BA-OCDPK2-2015/086133-1/JTA zo dňa 13.11.2015

právoplatné dňa: 07.12.2015

vydané: Okresný úrad Bratislava, odbor cestnej dopravy a pozemných komunikácií

SO – 04 Preložka trolejového vedenia trolejbusov

č. s.: 107012/2013-DP/3 zo dňa 27.2014

právoplatné dňa: 05.03.2014

vydané: Bratislavský samosprávny kraj

SO – 05 Preložka verejného osvetlenia

č. j. ÚK a SP-2013-14/3137/AFA-37 zo dňa 15.04.2014

právoplatné dňa: 16.05.2014

vydané: Mestská časť Bratislava – Nové Mesto

Charakteristika:

Stavebný objekt **SO 03 Prípojka komunikácie** bol realizovaný z dôvodu zabezpečenia napojenia areálu : Výrobné, skladové a obchodné centrum, Rožňavská, Bratislava – „R-1 centrum“ na komunikáciu I/61 Rožňavská ulica. Napojenie bolo realizované vybudovaním nového odbočovacieho pruhu, realizovaním výjazdu z areálu zaraďovacím úsekom, a preložením pôvodného chodníka za odbočovací pruh.

Stavebný objekt **SO 03 Prípojka komunikácie - zastávková nika** (v PD označený SO 06) bol realizovaný za účelom vybudovania samostatnej niky mimo komunikáciu pre zastávku MHD na Rožňavskej ulici. Vybudovaný chodník pre peších v šírke 2 m, lemuje komunikáciu a odkláňa sa spolu so zastávkou MHD.

Zaraďovací pruh, vyrad'ovací úsek, zastávková nika a realizované nové úseky chodníkov sa stali neoddeliteľnou súčasťou komunikácie Rožňavská ulica.

Vybudovanie **SO 04 Preložka trolejového vedenia trolejbusov** bolo podmienené realizáciou odbočovacieho a zaraďovacieho úseku na Rožňavskej ulici. Bolo potrebné vybudovať 9 ks nových trakčných stožiarov, priečných prevesov, pružných závesov a trolejového vedenia.

V dôsledku vybudovania napojenia areálu „R-1 centra“ bolo potrebné realizovať aj prekládku vedenia verejného osvetlenia. Bol realizovaný **SO 05 Preložka verejného osvetlenia** v rámci ktorého prišlo k preloženiu káblového vedenia, k preloženiu 7 osvetľovacích bodov, osadeniu 7 ks nových svietidiel na stožiare nového trakčného vedenia (SO 04).

Špecifikácia a rozsah:

V rámci objektu **SO 03 Prípojka komunikácie** bol realizovaný vjazd a výjazd z areálu R1 centra. Nová vozovka na vjazde o dĺžke 109 m predstavuje plochu 340 m² a dĺžka výjazdu je 47,4 m o ploche 132 m². Konštrukcia vozovky je hrúbky 650 mm a skladá sa z vrstvy štrkodrvy, podkladového betónu, obal'ovaného kameniva, spojovacieho asfaltového postreku, asfaltového betónu, geomreže Glasgrid a asfaltového koberca mastixového. Komunikácie sú ohraničené betónovým cestným obrubníkom ABO 1-15 uloženým na stojato do betónového lôžka. Plocha novo realizovaného chodníka je 368 m² a z toho je asfaltová časť 320 m² a dlažba 48 m². Okraj chodníka je vytvorený zapusteným záhonovým obrubníkom betónovým ABO 13-10 uloženým na stojato do lôžka z betónu. Pôvodné uličné vpusty sú umiestnené na okraji pôvodnej komunikácie a preto je pozdĺž celého odbočovacieho pruhu osadená prídlažba z betónových dlaždíc. Nová komunikácia aj chodníky sú vyspadované do prídlažby, ku pôvodným uličným vpustom.

Stavebným objektom **SO 03 Prípojka komunikácie - zastávková nika** bola zrealizovaná samostatná nika mimo komunikáciu pre zastávku MHD. Zastávka MHD je široká 3,5 m, dĺžka nástupnej hrany je 38 m, dĺžka vyrad'ovacieho pruhu je 30m, dĺžka zaraďovacieho pruhu je 20 m. Nástupná hrana je lemovaná Kasselským obrubníkom. Vybudovaný chodník pre peších v šírke 2 m má plochu 282 m², lemuje komunikáciu a odkláňa sa spolu so zastávkou MHD. Je lemovaný pozdĺž nástupnej hrany varovným pásom pre nevidiacich. Vozovka o ploche 220 m² je skonštruovaná v hrúbke 650 mm z vrstiev štrkodrviny, cementom stmelenej zmesi, spojovacieho asfaltového postreku, asfaltového betónu, kari siete a cemento-betónového krytu Creteprint.

Vybudovaním **SO 04 Preložka trolejového vedenia trolejbusov** prišlo k osadeniu 9 ks oceľových, kombinovaných, trakčných stožiarov TSRK nadzemnej výšky 8,5 m. Boli realizované nové priečne prevesy, pružné závesy a trolejové vedenia.

Realizáciou objektu **SO 05 Preložka verejného osvetlenia** prišlo k preloženiu káblového vedenia CYKY 4x16 mm a k osadeniu 7 ks nových svietidiel typu SITECO SR100/150W na stožiare nového trakčného vedenia, na nové jednoramenné výložníky VT 1R-15A.

Článok II Predmet Zmluvy

1. Predmetom tejto Zmluvy je bezodplatný prevod vlastníckeho práva prevádzajúceho č.1 k nehnuteľnostiam - inžinierskym stavbám (stavebným objektom) a prevádzajúceho č.2 k pozemkom, t.j. k predmetu odovzdania, ako sú definované v článku I ods. 1-2 a 4 tejto zmluvy v celosti, do výlučného vlastníctva nadobúdateľa.
2. Nadobúdateľ sa oboznámil s právnym a faktickým stavom nadobúdaných vecí a vecí v celosti a bez výhrad prijíma a nadobúda do svojho vlastníctva.
3. Záručná doba ku prevádzaným stavebným objektom poskytovaná prevádzajúcim č.1 je 24 mesiacov odo dňa nadobudnutia účinnosti tejto zmluvy.

Článok III Prevod a odovzdanie

1. Vlastnícke právo k stavebným objektom, ako sú definované v článku I ods. 1 a 4 tejto zmluvy, nadobúda nadobúdateľ podpisom tejto zmluvy.
2. Vlastnícke právo k pozemkom ako sú definované v článku I ods. 2 nadobudne nadobúdateľ rozhodnutím Okresného úradu Bratislava – katastrálneho odboru o povolení vkladu vlastníckeho práva do katastra nehnuteľností podľa príslušných ustanovení zákona č. 162/1995 Z. z. (katastrálny zákon) v platnom znení. Zmluvné strany berú na vedomie, že až do doby povolenia vkladu do katastra nehnuteľností sú zmluvnými prejavmi obsiahnutými v tejto Zmluve viazané.
3. V prípade, ak z akýchkoľvek dôvodov Okresný úrad Bratislava, katastrálny odbor zamietne návrh na povolenie vkladu vlastníckeho práva nadobúdateľa k pozemkom registra C katastra nehnuteľností parc.č. 15111/78, 15111/84, 15111/86, 15111/412 a 1511/413 k.ú. Nové Mesto, alebo ak konanie o návrhu na povolenie vkladu právoplatne zastaví alebo preruší, sú zmluvné strany povinné poskytnúť si vzájomnú súčinnosť a podniknúť všetky kroky potrebné na to, aby bol návrh na povolenie vkladu opätovne podaný a povolený, resp. aby sa v katastrálnom konaní čo najrýchlejšie pokračovalo.
4. Zmluvné strany sa dohodli, že návrh na vklad vlastníckeho práva k pozemkom v prospech nadobúdateľa podá do katastra nehnuteľností nadobúdateľ.

Článok IV Hodnota prevádzaných vecí

Hodnota stavebných objektov:

SO 03 Prípojka komunikácie	77.275,05 € bez DPH
SO 03 Prípojka komunikácie – zástavkova nika	75.343,80 € bez DPH

SO 04 Preložka trolejového vedenia trolejbusov	45.639,17 € bez DPH
SO 05 Preložka verejného osvetlenia	13.682,27 € bez DPH
Hodnota stavebných objektov spolu:	211.940,29 € bez DPH

Hodnota odovzdávaných pozemkov (určená podľa účtovnej hodnoty prevádzajúceho č.2):

Pozemok p.č. 15111/78, k.ú. Nové Mesto, ostatné plochy, o výmere 423 m²
29.610,- € bez DPH

Pozemok p.č. 15111/84, k.ú. Nové Mesto, ostatné plochy, o výmere 42 m²
2.940,- € bez DPH

Pozemok p.č. 15111/86, k.ú. Nové Mesto, ostatné plochy, o výmere 33 m²
2.310,- € bez DPH

Pozemok p.č. 15111/412, k.ú. Nové Mesto, ostatné plochy, o výmere 3 m²
210,- € bez DPH

Pozemok p.č. 15111/413, k.ú. Nové Mesto, ostatné plochy, o výmere 46 m² (GP 65/2018)
3.220,- € bez DPH

Hodnota pozemkov spolu: **38.290,- € bez DPH**

CELKOVÁ hodnota predmetu odovzdania spolu: **250.230,29 ,- € bez DPH**

Článok V Osobitné a záverečné ustanovenia

1. Zmluvné strany sa dohodli, že náklady spojené so zápisom vlastníckeho práva podľa tejto zmluvy do katastra nehnuteľností hradí nadobúdateľ.
2. Na túto Zmluvu sa vzťahuje právny režim Slovenskej republiky.
3. Zmluva nadobúda platnosť dňom jej podpísania všetkými zmluvnými stranami.
4. Zmluvné strany sú si vedomé, že sú svojimi prejavmi vôle viazané až do nadobudnutia právnej účinnosti tejto Zmluvy.
5. Akékoľvek zmeny a doplnky k tejto Zmluve je možné vykonať len písomnými dodatkami, so súhlasom všetkých zmluvných strán.
6. Prevádzajúci č.1 a prevádzajúci č.2 vyhlasujú, že na predmete odovzdania neviaznu žiadne dlhy, bremená, súdne spory, ani iné právne povinnosti. Toto vyhlásenie sa nevzťahuje na vecné bremená viažuce sa k prevádzaným pozemkom registra C katastra

nehnutelností parc.č. 15111/78 a 15111/412 k.ú. Nové Mesto, ktoré sú už zapísané na LV 3351 v prospech iných subjektov, ktoré sú akceptované nadobúdateľom v Čl. I. ods.2. tejto zmluvy.

7. Táto Zmluva je povinne zverejňovanou zmluvou podľa ust. §5a zákona č. 211/2000 Z.z. o slobodnom prístupe k informáciám a o zmene a doplnení niektorých zákonov (zákon o slobode informácií) v znení neskorších predpisov a nadobúda účinnosť podľa ust. § 47a ods.1 zákona č. 40/1964 Zb. Občianskeho zákonníka v znení neskorších predpisov dňom nasledujúcim po dni zverejnenia na webovom sídle povinnej osoby - nadobúdateľa.
8. Prevádzajúci č.1 a prevádzajúci č.2 súhlasia s použitím svojich údajov pre účely tejto zmluvy.
9. Prevádzajúci č.1 odovzdal nadobúdateľovi nasledovnú dokumentáciu:
 - Projektovú dokumentáciu stavebného objektu SO 03 Prípojka komunikácie.
 - Stavebné povolenie k stavebnému objektu SO 03 Prípojka komunikácie - kópia.
 - SO – 03 Prípojka komunikácie - zmena stavby pred dokončením č.s.: A/2005/00290 zo dňa 27.01.2005
 - Kolaudačné rozhodnutie č.j. OU-OCDPK2-2013/01190/ST zo dňa 20.12.2013 k stavebnému objektu SO – 03 Prípojka komunikácie, úradne overená kópia.
 - Geodetická dokumentácia ku SO 03 zo dňa 16.10.2013.
 - Záznam z technickej obhliadky k SO 03 zo dňa 13.12.2013.
 - Projektovú dokumentáciu stavebného objektu SO 03 Zástavkova nika.
 - Kolaudačné rozhodnutie č. OÚ-BA-OCDPK2-2015/086133-1/JTA zo dňa 13.11.2015 k stavebnému objektu SO – 03 Prípojka komunikácie - nika, úradne overená kópia
 - Geodetická dokumentácia ku SO 03 zástavkova nika zo dňa 18.06.2015
 - Záznam z technickej obhliadky k SO 03 (SO 06) nika zo dňa 22.06.2015.
 - Kópiu potvrdenia č.20150453 o odovzdaní podkladov do operátu Digitálnej technickej mapy Bratislavy.
 - Projektovú dokumentáciu stavebného objektu SO 04 Preložka trolejového vedenia.
 - Kolaudačné rozhodnutie č.s.107012/2013-DP/3 zo dňa 27.01.2014 k stavebnému objektu SO – 04 Preložka trolejového vedenia trolejbusov, úradne overená kópia
 - Geodetická dokumentácia ku SO 04 zo dňa 23.01.2014.
 - Protokol o úradnej skúške č. 4866/2013-ÚRŽD-E/Šo zo dňa 25.06.2013.
 - Zápis o odovzdaní a prevzatí k SO 04 zo dňa 23.07.2013.
 - Projektovú dokumentáciu stavebného objektu SO 05 Preložka verejného osvetlenia.
 - Stavebné povolenie k stavebnému objektu SO 05 Preložka VO – kópia.
 - Kolaudačné rozhodnutie č. ÚKaSP-2013-14/3137/AFA-37 zo dňa 15.04.2014 k stavebnému objektu SO – 05 Preložka verejného osvetlenia, úradne overená kópia.
 - Geodetická dokumentácia ku SO 05 zo dňa 23.01.2014.
 - Zápis o odovzdaní a prevzatí k SO 05 zo dňa 23.07.
 - Originál GP č. 65/2018 na oddelenie pozemku parc.č. 15111/413.
 - Kópia nájomnej zmluvy č. 08 83 0313 03 00.
 - Zmluva o prevode stavebných objektov zo dňa 18.12.2013.
 - Zmluva o prevode stavebných objektov č.2 zo dňa 24.02.2016.
 - Zmluva o prevode stavebných objektov zo dňa 09.05.2016, úradne overená kópia.
10. Zmluva je vyhotovená v 13-tich rovnopisoch, nadobúdateľ dostane 9 exemplárov, prevádzajúci č.1 dostane 1 exemplár, prevádzajúci č.2 dostane 1 exemplár a 2 exempláre

budú prílohou na povolenie vkladu vlastníckeho práva k pozemkom na Okresnom úrade Bratislava - katastrálnom odbore.

11. Zmluvné strany vyhlasujú, že si túto Zmluvu pred jej podpísaním prečítali, že bola uzatvorená po vzájomnom prerokovaní podľa ich pravej a slobodnej vôle, určite, vážne, zrozumiteľne, zmluvné strany súhlasia s jej obsahom, čo potvrdzujú svojím podpisom.

V Bratislave, dňa 07.11.2018

V Bratislave, dňa 31.10.2018

Nadobúdateľ:

Prevádzajúci č.1:

v.r.

v.r.

Hlavné mesto Slovenskej republiky Bratislava,
zast., JUDr. Ivo Nesrovnal, primátor

V a V spol. s r.o.,
Ing. Ján Dudáš, konateľ





V Bratislave, dňa 31.10.2018

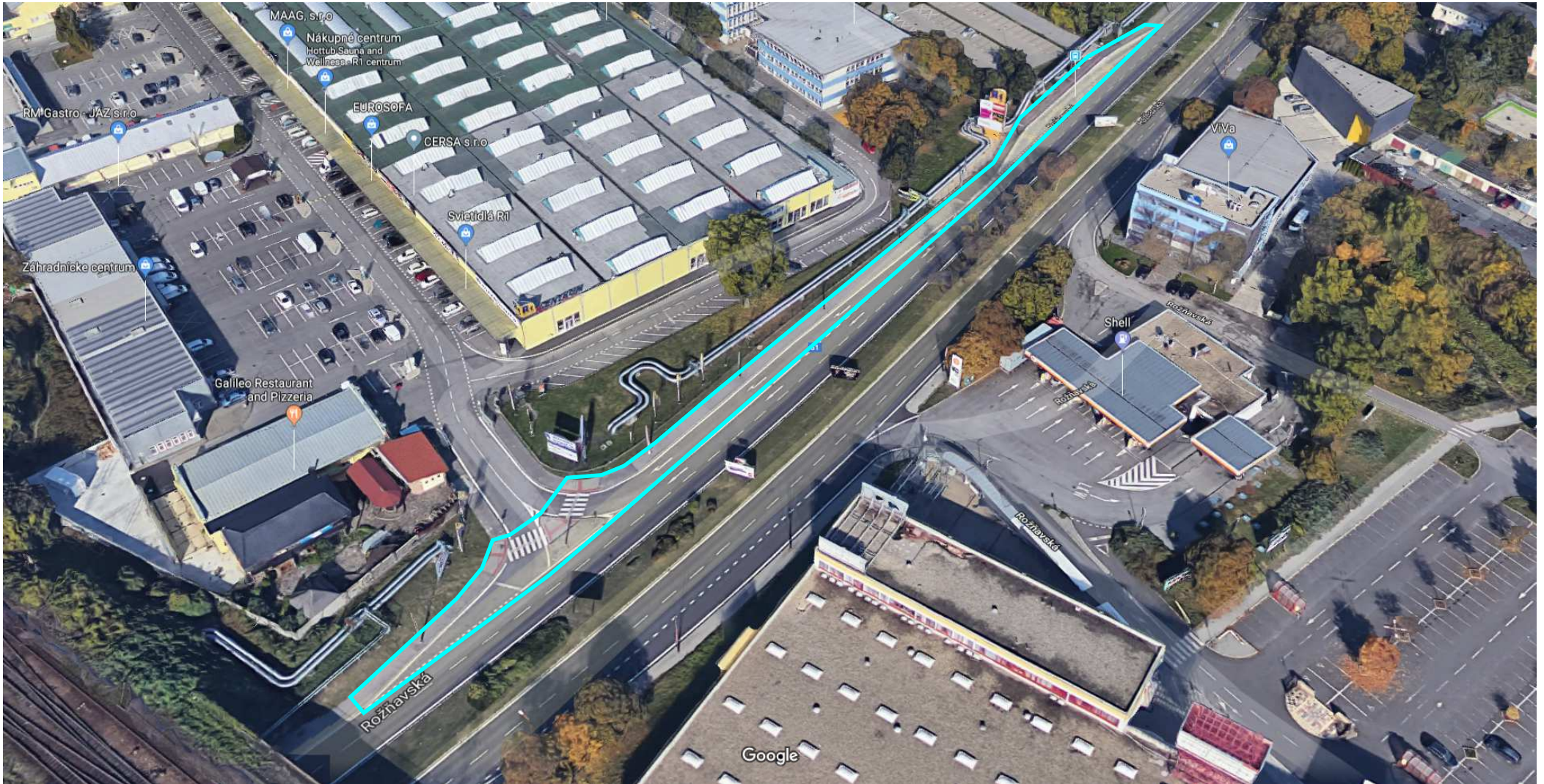
Prevádzajúci č.2 :

v.r.

SPD spol. s r.o.,
Dr. Erich Kaschnigg, konateľ



-  *Prevádzané stavebné objekty*
-  *Prevádzané pozemky*
-  *Vedenie VO*
-  *Trolejové vedenie*



 [Nastaviť adresu bydliska](#)

 [Nastaviť adresu pracoviska](#)

Aktualizované pred 12 min.



Žiadne informácie o premávke