

**Kúpna zmluva**  
**č. 048800091100**

uzatvorená podľa § 588 a nasledujúcich ustanovení Občianskeho zákonníka medzi zmluvnými stranami

**Hlavné mesto Slovenskej republiky Bratislava**

Primaciálne námestie 1, 814 99 Bratislava I

zastúpené : Milan Ftáčnik, primátor mesta

Peňažný ústav : VÚB Bratislava – mesto

Číslo účtu : 1767675956/0200

Variabilný symbol : 488000911

IČO : 603 481

(ďalej len „predávajúci“)

a

**Edita Jajcajová,**

(ďalej len „kupujúci“)

**Čl. 1.**

**Predmet a účel zmluvy**

1) Hlavné mesto je výlučným vlastníkom nehnuteľností v k. ú. Ružinov, pozemkov registra „C“ parc. č. 1020/67 - zastavané plochy a nádvoria o výmere 18 m<sup>2</sup>, parc. č. 1020/27 - zastavané plochy a nádvoria o výmere 22 m<sup>2</sup>, parc. č. 1020/40 – zastavané plochy a nádvoria o výmere 18 m<sup>2</sup>, parc. č. 1020/42 – zastavané plochy a nádvoria o výmere 18 m<sup>2</sup>, parc. č. 1020/66 – zastavané plochy a nádvoria o výmere 18 m<sup>2</sup>, parc. č. 1020/68 – zastavané plochy a nádvoria o výmere 18 m<sup>2</sup>, parc. č. 1020/74 – zastavané plochy a nádvoria o výmere 18 m<sup>2</sup>, parc. č. 1020/75 – zastavané plochy a nádvoria o výmere 18 m<sup>2</sup>, parc. č. 1020/79 – zastavané plochy a nádvoria o výmere 568 m<sup>2</sup>, LV č. 5408.

2) Predávajúci predáva a kupujúci kupuje do výlučného vlastníctva nehnuteľnosti v k. ú. Ružinov, pozemky registra „C“ parc. č. **1020/67** - zastavané plochy a nádvoria o výmere 18 m<sup>2</sup> v podiele 1/2, parc. č. **1020/27** - zastavané plochy a nádvoria o výmere 22 m<sup>2</sup> v podiele 1/240, parc. č. **1020/40** – zastavané plochy a nádvoria o výmere 18 m<sup>2</sup> v podiele 1/240, parc. č. **1020/42** – zastavané plochy a nádvoria o výmere 18 m<sup>2</sup> v podiele 1/240, parc. č. **1020/66** – zastavané plochy a nádvoria o výmere 18 m<sup>2</sup> v podiele 1/240, parc. č. **1020/68** – zastavané plochy a nádvoria o výmere 18 m<sup>2</sup> v podiele 1/240, parc. č. **1020/74** – zastavané plochy a nádvoria o výmere 18 m<sup>2</sup> v podiele 1/240, parc. č. **1020/75** – zastavané plochy a nádvoria o výmere 18 m<sup>2</sup> v podiele 1/240, parc. č. **1020/79** – zastavané plochy a nádvoria o výmere 568 m<sup>2</sup> v podiele 1/120, LV č. 5408.

## Čl. 2 Kúpna cena

1) Predávajúci predáva nehnuteľnosti uvedené v čl. 1 odsek 2 za kúpnu cenu 120,- Eur/m<sup>2</sup>, t. z. za cenu celkom 1713,- Eur, (slovom : jedentisícisedemstotrinásť eur) kupujúcemu, ktorý nehnuteľnosti za túto cenu kupuje.

2) Kupujúci je povinný uhradiť dohodnutú kúpnu cenu v sume **1713,- Eur** spolu s pomernou časťou náhrady za vypracovanie znaleckého posudku č. 47/2010 vo výške **2,50 Eur**, na účet hlavného mesta SR Bratislavy 1767675956/0200, vedený vo VÚB Bratislava - mesto, variabilný symbol č. 488000911, naraz do 30 dní odo dňa obojstranného podpísania tejto kúpnej zmluvy.

3) Zmluvné strany sa dohodli, že v prípade, keď kupujúci nezaplatí riadne a včas kúpnu cenu, je povinný zaplatiť predávajúcemu zmluvnú pokutu vo výške 0,05 % z dlžnej čiastky za každý deň omeškania. Týmto ustanovením nie je dotknuté ustanovenie §-u 545 ods. 2 zákona č. 40/1964 Zb.a predávajúci je oprávnený požadovať aj náhradu škody spôsobenú nezaplacením dlžnej čiastky vo výške presahujúcej výšku zmluvnej pokuty. Takisto je kupujúci, v prípade neuhradenia kúpnej ceny riadne a včas, povinný zaplatiť predávajúcemu spolu s omeškanou platbou, úroky z omeškania podľa ustanovenia § 517 ods. 2 Občianskeho zákonníka.

## Čl. 3 Ťarchy

1) Predávajúci prehlasuje, že na predávanej nehnuteľnosti neviaznu žiadne dlhy, bremená, ani iné právne povinnosti.

2) Predávajúci prehlasuje, že nemá vedomosť o tom, že by bol, ku dňu uzavretia tejto kúpnej zmluvy, uplatnený nárok na navrátenie vlastníctva k predmetu predaja.

## Čl. 4 Odstúpenie od zmluvy

1) Predávajúci môže jednostranne odstúpiť od zmluvy bez predchádzajúceho písomného upozornenia a bez akýchkoľvek ďalších záväzkov a povinností v prípade, ak kupujúci nezaplatí kúpnu cenu v stanovenej lehote.

2) Možnosť odstúpenia niektorej zo zmluvných strán podľa príslušných ustanovení Občianskeho zákonníka nie je týmto článkom dotknutá.

## Čl. 5 Osobitné ustanovenia

1) Prevod nehnuteľnosti schválilo Mestské zastupiteľstvo hlavného mesta SR Bratislavy na svojom zasadnutí dňa 28.10.2010 **uznesením č. 1178/2010**, v súlade s § 9a

ods. 8 písm. b) zákona Slovenskej národnej rady č. 138/1991 Zb. o majetku obcí v znení neskorších predpisov.

2) Kupujúci prehlasuje, že mu je predmet kúpy, uvedený v čl. 1 ods. 2, dobre známy, a že ho kupuje v takom stave, v akom sa nachádza.

3) Kupujúci bol oboznámený so stanoviskami odborných útvarov Magistrátu hlavného mesta SR Bratislavy k predaju nehnuteľností uvedených v čl. 1 ods. 2 tejto zmluvy, a to so stanoviskom oddelenia územného rozvoja mesta z 9.6.2010, stanoviskom oddelenia dopravného plánovania a riadenia dopravy z 21.5.2010, stanoviskom oddelenia prevádzky dopravy z 25.5.2010, stanoviskom oddelenia cestného hospodárstva z 28.5.2010, stanoviskom oddelenia životného prostredia z 20.5.2010, ktoré žiada zabezpečiť čistotu a poriadok na dotknutom pozemku, ako i v jeho okolí a stanoviskom oddelenia územného plánovania - referátu generelov technickej infraštruktúry z 4.11.2010.

4) Práva a povinnosti neupravené v tejto zmluve sa riadia príslušnými ustanoveniami Občianskeho zákonníka a ostatnými platnými všeobecne záväznými právnymi predpismi.

5) Kupujúci sa zaväzuje, že uhradí správny poplatok za návrh na vklad vlastníckeho práva do katastra nehnuteľností.

## **Čl. 6**

### **Platnosť a účinnosť zmluvy**

1) Kúpna zmluva nadobúda platnosť dňom podpisu obidvoma zmluvnými stranami a účinnosť dňom povolenia vkladu vlastníckeho práva Katastrálnym úradom v Bratislave, Správou katastra pre hlavné mesto Slovenskej republiky Bratislavu.

2) Návrh na vklad do katastra nehnuteľností podá predávajúci po dodržaní podmienok stanovených v článku 2 tejto zmluvy, t.z. po zaplatení kúpnej ceny. Za zaplatenie kúpnej ceny sa považuje jej pripísanie na účet predávajúceho. V prípade omeškania so zaplatením kúpnej ceny sa kúpna cena považuje za zaplatenú až po zaplatení sankcií uvedených v čl. 2 tejto zmluvy.

3) Kupujúci nadobudne vlastníctvo k nehnuteľnosti dňom povolenia vkladu vlastníckeho práva do katastra nehnuteľností.

4) Do doby povolenia vkladu vlastníckeho práva sú účastníci tejto zmluvy viazaní dohodnutými podmienkami zmluvy.

## **Čl. 7**

### **Záverečné ustanovenia**

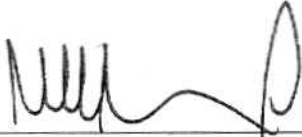
1) Zmluvné strany vyhlasujú, že porozumeli obsahu tejto zmluvy v celom rozsahu, neuzatvárajú ju v tiesni za nápadne nevýhodných podmienok a ich zmluvná voľnosť nie je obmedzená.

2) Na znak súhlasu potvrdzujú túto zmluvu svojimi podpismi.

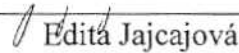
3) Kúpna zmluva sa vyhotovuje v 6-ich exemplároch, z ktorých 2 vyhotovenia zašle predávajúci na Katastrálny úrad v Bratislave, Správu katastra pre hlavné mesto SR Bratislavu za účelom povolenia vkladu vlastníckeho práva v prospech kupujúceho. Kupujúci obdrží po podpise zmluvy obidvomi zmluvnými stranami jej fotokópiu za účelom splnenia povinností vyplývajúcich im z tejto zmluvy, rovnopis zmluvy odovzdá predávajúci kupujúcim až po podaní návrhu na vklad vlastníckeho práva do katastra nehnuteľností.

V Bratislave, dňa - 5. 05. 2011  
Hlavné mesto SR Bratislava

V Bratislave, dňa 11. 01. 2011





Milan Ftáčnik  
primátor hlavného mesta SR Bratislavy



Spopisované v zmysle  
zákona č. 232/99 Z. z.

Geometrický plán je podkladom na právne úkony, keď údaje doterajšieho stavu výkazu výmer sú zhodné s údajmi platných výpisov z katastra nehnuteľností.

Vyhoviteľ <b>GEOMAP s.r.o.</b> Borekova 54 821 06 Bratislava 214 tel.:02/45640127,fax:02/45640128 IČO: 35 850 566		Kraj Bratislavský	Okres Bratislava II	Obec Bratislava - m.č. Ružinov
		Kat. územie Ružinov	Číslo plánu 545/08	Mapový list č. Bratislava 8-0/22
		<b>GEOMETRICKÝ PLÁN</b> na oddelenie pozemkov p.č.15552/82,83,84.		
Vyhoviteľ		Autorizačne overil		Úradne overil Meno: <b>Ing. Ladislav BURIAN</b>
Dňa: 28.4.2008	Meno: Ing. Eva Máčková	Dňa: 28.4.2008	Meno: Ing. Jana Bizubová	Dňa: 13 MAJ 2008      Číslo: 1253/08
Nové hranice boli v prírode označené múrom		Náležitostným a presnosťou zodpovedá predpisom		Úradne overené podľa §9 zákona NR SR č.215/95 Z.z. o geodézii a kartografii
Záznam podrobného merania (meračský náčrt) č. 4450 E				
Súradnice bodov označených číslami a ostatné meračské údaje sú uložené vo všeobecnej dokumentácii				

## VÝKAZ VÝMER

pzkn. vložky vlastn.		Doterajší stav					Zmeny					Nový stav		Vlastník ( iná opráv. osoba ) adresa, ( sídlo )	
		Číslo parcely		Druh pozemku	Výmera	Diel číslo	k parcele číslo	od parcely číslo	m <sup>2</sup>	Číslo parcely	Výmera		Druh pozemku		kód
		PK	LV								PK	KN-E			
	1201			15552/1	zast. pl.		3352					15552/1	2309	zast. pl. 13321	Hlavné mesto SR Bratislava Primaciálne nám. 1 detto
												15552/82	24	zast. pl. 13321	detto
												15552/83	24	zast. pl. 13321	detto
												15552/84	995	zast. pl. 13321	detto
<b>Spolu:</b>							3352						3352		

*Stav právny je totožný s registrom C KN*

*kód spôsobu využívania:  
13321 - pozemky, na ktorých sú postavené inžinierske stavby - cestné, miestne a účelové komunikácie a ich súčasť okrem diaľnic a rýchlostných ciest*

**Legenda:**

15294/145

15307/26

15307/27

15307/8

15307/18

15307/2

15307/10

15307/3

15552/70  
15552/69  
15552/68  
15552/67  
15552/66  
15552/65  
15552/64  
15552/63  
15552/62  
15552/61  
15552/60  
15552/59  
15552/58  
15552/57  
15552/56  
15552/55  
15552/54  
15552/53  
15552/52  
15552/51  
15552/50  
15552/49  
15552/48  
15552/47  
15552/46  
15552/45  
15552/44  
15552/43  
15552/42  
15552/41  
15552/40  
15552/39  
15552/38  
15552/37  
15552/36  
15552/35  
15552/34  
15552/33  
15552/32  
15552/31  
15552/30

15552/24

15552/73  
15552/72  
15552/71  
15552/70  
15552/69  
15552/68  
15552/67  
15552/66  
15552/65  
15552/64  
15552/63  
15552/62  
15552/61  
15552/60  
15552/59  
15552/58  
15552/57  
15552/56  
15552/55  
15552/54  
15552/53  
15552/52  
15552/51  
15552/50  
15552/49  
15552/48  
15552/47  
15552/46  
15552/45  
15552/44  
15552/43  
15552/42  
15552/41  
15552/40  
15552/39  
15552/38  
15552/37  
15552/36  
15552/35  
15552/34  
15552/33  
15552/32  
15552/31  
15552/30  
15552/29  
15552/28  
15552/27  
15552/26  
15552/25  
15552/24  
15552/23  
15552/22  
15552/21  
15552/20  
15552/19  
15552/18  
15552/17  
15552/16  
15552/15  
15552/14  
15552/13  
15552/12  
15552/11  
15552/10  
15552/9  
15552/8  
15552/7  
15552/6  
15552/5  
15552/4  
15552/3  
15552/2  
15552/1

15552/2

22194/7

22194/4