

**Protokol o zverení správy nehnuteľného majetku hlavného mesta Slovenskej republiky  
Bratislavy a s ním súvisiacich práv a záväzkov  
č. 11 88 0309 15 00**

**ODOVZDÁVAJÚCI:**           **Hlavné mesto Slovenskej republiky Bratislava**  
Primaciálne námestie č. 1, 814 99 Bratislava  
zastúpené primátorom Ivom Nesrovnalom  
IČO: 00 603 481

**PREBERAJÍCI:**           **MARIANUM-Pohrebničníctvo mesta Bratislavy**  
mestská príspevková organizácia  
Šafárikovo nám. č. 3, 811 02 Bratislava  
zastúpená riaditeľom Miloslavom Hrádekom  
IČO: 17 330 190

### Článok 1

Predmetom zverenia správy nehnuteľného majetku hlavného mesta SR Bratislavy sú pozemky evidované ako parcely registra „C“, z ktorých novovytvorená parc. č. 1235/10 bola vytvorená geometrickým plánom č. 30029/15, v k. ú. Vrakuňa, obec: BA-m.č. VRAKUŇA, okres Bratislava II:

**parc. č. 1235/10** – ostatné plochy o výmere 163388 m<sup>2</sup>, LV č. 1091.....813 523,19 Eur  
**parc. č. 1235/11** – ostatné plochy o výmere 176 m<sup>2</sup>, LV č. 1091.....876,32 Eur

### Článok 2

Majetok sa bezodplatne zveruje do správy mestskej organizácie MARIANUM v súlade so zákonom SNR č. 138/1991 Zb. o majetku obcí v znení neskorších predpisov a v zmysle uznesenia mestského zastupiteľstva hlavného mesta SR Bratislavy číslo 130/2015 zo dňa 28.5.2015.

### Článok 3

MARIANUM na základe tohto protokolu bude vykonávať správu nehnuteľnosti uvedenej v Článku 1 tohto protokolu v zmysle Štatútu hlavného mesta SR Bratislavy a platných predpisov tak, aby vlastníčkovi hlavnému mestu SR Bratislava nevznikla žiadna škoda.

### Článok 4

Protokol nadobudne platnosť dňom podpisu oboma zmluvnými stranami a účinnosť dňom nasledujúcim po dni jeho zverejnenia.

## Článok 5

Tento protokol o zverení správy nehnuteľného majetku hlavného mesta Slovenskej republiky Bratislavy majetku sa povinne zverejňuje podľa § 5 zák. č. 211/2000 Z.z. o slobodnom prístupe k informáciám, v znení neskorších predpisov.

## Článok 6

Protokol č. 11 88 0309 15 00 je vyhotovený v 11-ich rovnopisoch, z ktorých hlavné mesto SR Bratislava obdrží 8 exemplárov a MARIANUM - Pohrebníctvo mesta Bratislavy obdrží 3 exempláre.

## Článok 7

Strany po prečítaní protokolu na znak súhlasu s jeho obsahom tento podpísali.

V Bratislave, dňa 15.07.2015

V Bratislave, dňa 26.06.2015

Odvzdávajúci:

Hlavné mesto SR Bratislava:

Preberajúci:

MARIANUM - Pohrebníctvo  
Mesta Bratislavy:

v. r.

---

Ivo Nesrovnal  
primátor hl. m. SR Bratislavy

v. r.

---

Miloslav Hrádek  
riaditeľ

uskej  
Z.z.

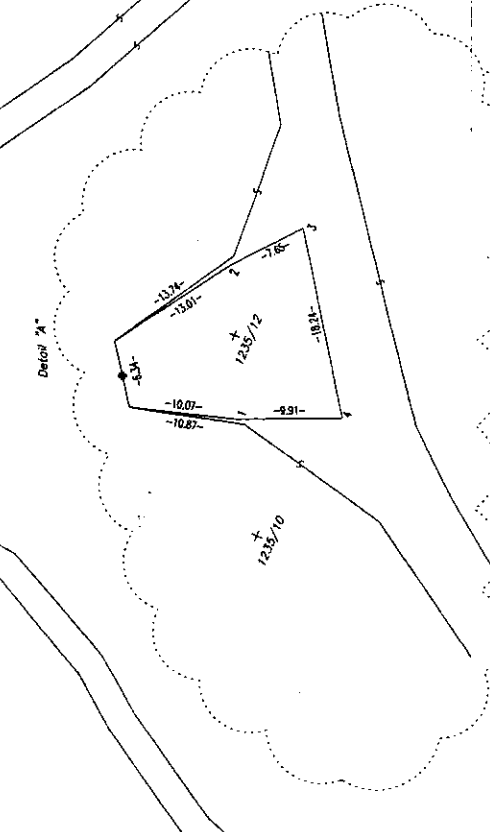
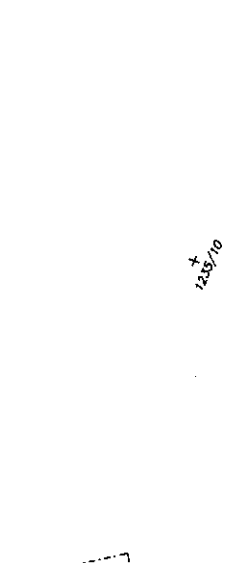
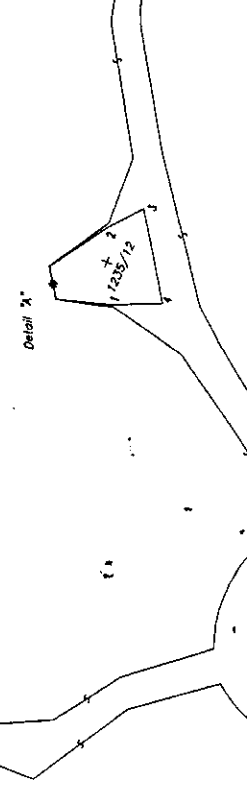
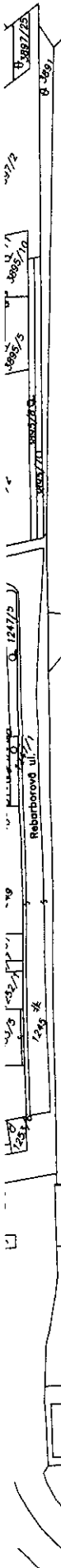
né  
vy

Spoplatnené v zmysle  
zákona č. 232/99 Zz.

Geometrický plán je podkladom na právne úkony, keď údaje katastra nehnuteľností doterajšieho stavu výkazu výmer sú zhodné s údajmi platných výpisov z katastra nehnuteľností

Vyhотовiteľ <b>IGK</b> IČO : 45 41 23 24 IGK s.r.o., Kozmonautická 5, 821 02 Bratislava email : igk@igk.sk www.igk.sk	Kraj <i>Bratislavský</i>	Okres <i>Bratislava II</i>	Obec <i>Bratislava - m.č. Vrakuňa</i>
	Kat. územie <i>Vrakuňa</i>	Číslo plánu <i>30029/15</i>	Mapový list č. <i>Bratislava 7-0/42, 6-0/31</i>
<b>GEOMETRICKÝ PLÁN</b>		na oddelenie pozemku p.č.1235/12	
Vyhотовil		Autorizačne overil	
Dňa : 02.06.2015 Meno : Ing. Juraj Uhlíarik		Dňa : 02.06.2015 Meno : Ing. Juraj Uhlíarik	
Nové hranice boli v prírode označené drevenými kolíkmi		Náležitosti podľa osobitných predpisov	
Záznam podrobného merania (meračský náčrt) č. 4079		Úradne overené podľa §9 zákona NR SR č. 215/1995 Z.z. o geodézii a kartografii	
Súradnice bodov označených číslami a ostatné meračské údaje sú uložené vo všeobecnej dokumentácii		Pečiatka a podpis	





BRATISLAVA 7-0/42 | BRATISLAVA 6-0/31  
BRATISLAVA 7-0/44 | BRATISLAVA 6-0/33

1241

1235/70

1242/21

1242/26

1242/23

1235/11

Detail "A"

Detail "A"

