

## **Protokol č. 11 88 0959 14 00**

### **o zverení majetku a s ním súvisiacich práv a záväzkov do správy Mestskej časti Bratislava - Dúbravka**

**Odobzdávajúci:** Hlavné mesto Slovenskej republiky Bratislava  
sídlo: Primaciálne námestie 1, 814 99 Bratislava  
V zastúpení: JUDr. Ivo Nesrovnal, primátor  
IČO: 00603481

**Preberajúci:** Mestská časť Bratislava - Dúbravka  
sídlo: Žatevna 2, 844 02 Bratislava  
V zastúpení: RNDr. Martin Zaťovič, starosta  
IČO: 00603406

### **Článok I**

Predmetom zverenia majetku hlavného mesta SR Bratislavy a s ním súvisiacich práv a záväzkov do správy Mestskej časti Bratislava – Dúbravka je stavebný objekt: „Prepojovací chodník z ulice Martina Granca na Homolovu ulicu“, ktorý je realizovaný na pozemku registra „C“ katastra nehnuteľností p.č. 3503/1, evidovanom na liste vlastníctva č. 847 v k.ú. Dúbravka vo výlučnom vlastníctve odovzdávajúceho.

**Stavba:** „Prepojovací chodník z ulice Martina Granca na Homolovu ulicu“

**Miesto:** Mestská časť Bratislava – Dúbravka,

#### **Oznámenie k ohláseniu drobnej stavby:**

SU-8693/4015/2014/Ma  
zo dňa 28. apríla 2014  
vydané: Mestská časť Bratislava – Dúbravka

#### **Charakteristika:**

Prepojovací chodník medzi ulicami Martina Granca a Homolovou ulicou vzišiel z požiadavky vlastníkov bytov v novopostavených objektoch Tarjanne a Villa Rustika, predovšetkým kvôli rýchlejšiemu prístupu na neďalekú zastávku MHD.

Pochôdzna plocha chodníka je tvorená dlažbou Premac HAKA, sivej farby, hrúbky 80 mm. Dlažba je kladená do zhutneného štrkopieskového lôžka. Zámková dlažba je orámovaná záhonovým obrubníkom. Vránci riešeného prepojenia bolo potrebné prekonať výškový rozdiel vyrovnávajúcim schodiskom. Konštrukcia schodiska je tvorená blokovými schodmi.

#### **Špecifikácia a rozsah:**

Novo vybudovaný prechodový chodník dĺžky 15 m a šírky 1,5 m  
Celková plocha chodníka je: 23 m<sup>2</sup>

**Záručná doba** na stavebný objekt je 60 mesiacov odo dňa nadobudnutia právoplatnosti Zmluvy o bezodplatnom prevode stavebného objektu č. 05 88 0958 14 00 t.j. ....

## Článok II

Majetok sa zveruje bezodplatne Mestskej časti Bratislava – Dúbravka v súlade so zákonom č.138/1991 Zb. o majetku obcí a s čl. 82, ods.1, písmeno b Štatútu hlavného mesta SR Bratislavy.

## Článok III

**Hodnota prevádzaného stavebného objektu** „Prepojovací chodník z ulice Martina Granca na Homolovu ulicu“ je **2 676,18 €**

**Hlavné mesto SR Bratislava nevykonávalo odpisy z hodnoty predmetu zverenia.**

## Článok IV

Protokol nadobúda platnosť dňom jeho podpísania obidvoma zmluvnými stranami.

Protokol je vyhotovený v 9-tich rovnopisoch, preberajúci obdrží 4 exempláre a odovzdávajúci 5 exemplárov.

Súčasťou protokolu je nasledovná dokumentácia

- Zmluva o nájme pozemku č. 08 83 0174 14 00
- Oznámenie k ohláseniu drobnej stavby č. SU-8693/4015/2014/Ma zo dňa 28.4.2014
- Dokumentácia skutočného realizovania stavby
- Geometrický plán skutočného realizovania stavby č. 36/2014 -kópia
- Záznam č. 20141060 o prevzatí geodetickej dokumentácie do digitálnej technickej mapy
- Súhlas budúceho správcu so správou stavebného objektu č. OÚR – 19648/6930/2014/Lu

Protokol je povinne zverejňovanou zmluvou podľa ustanovenia § 5a zákona č. 211/2000 Z. z. o slobodnom prístupe k informáciám v znení neskorších predpisov a nadobúda účinnosť podľa ustanovenia § 47a ods.1 zákona č. 40/1964 Zb. v znení neskorších predpisov dňom nasledujúcim po dni zverejnenia na webovom sídle Hlavného mesta SR Bratislavy

Zmluvné strany prehlasujú, že si tento protokol pred jeho podpisom prečítali, že dohoda o prevzatí bola uzatvorená po vzájomnom prerokovaní podľa ich pravej a slobodnej vôle, určite, vážne, zrozumiteľne, zmluvné strany súhlasia s jeho obsahom, čo potvrdzujú svojím podpisom.

V Bratislave, dňa 16.2.2015

V Bratislave, dňa 22.1.2015

Odovzdávajúci:

Preberajúci:

v. r.

v. r.

---

**Hlavné mesto Slovenskej republiky Bratislava,**  
zast., JUDr. Ivo Nesrovnal, primátor

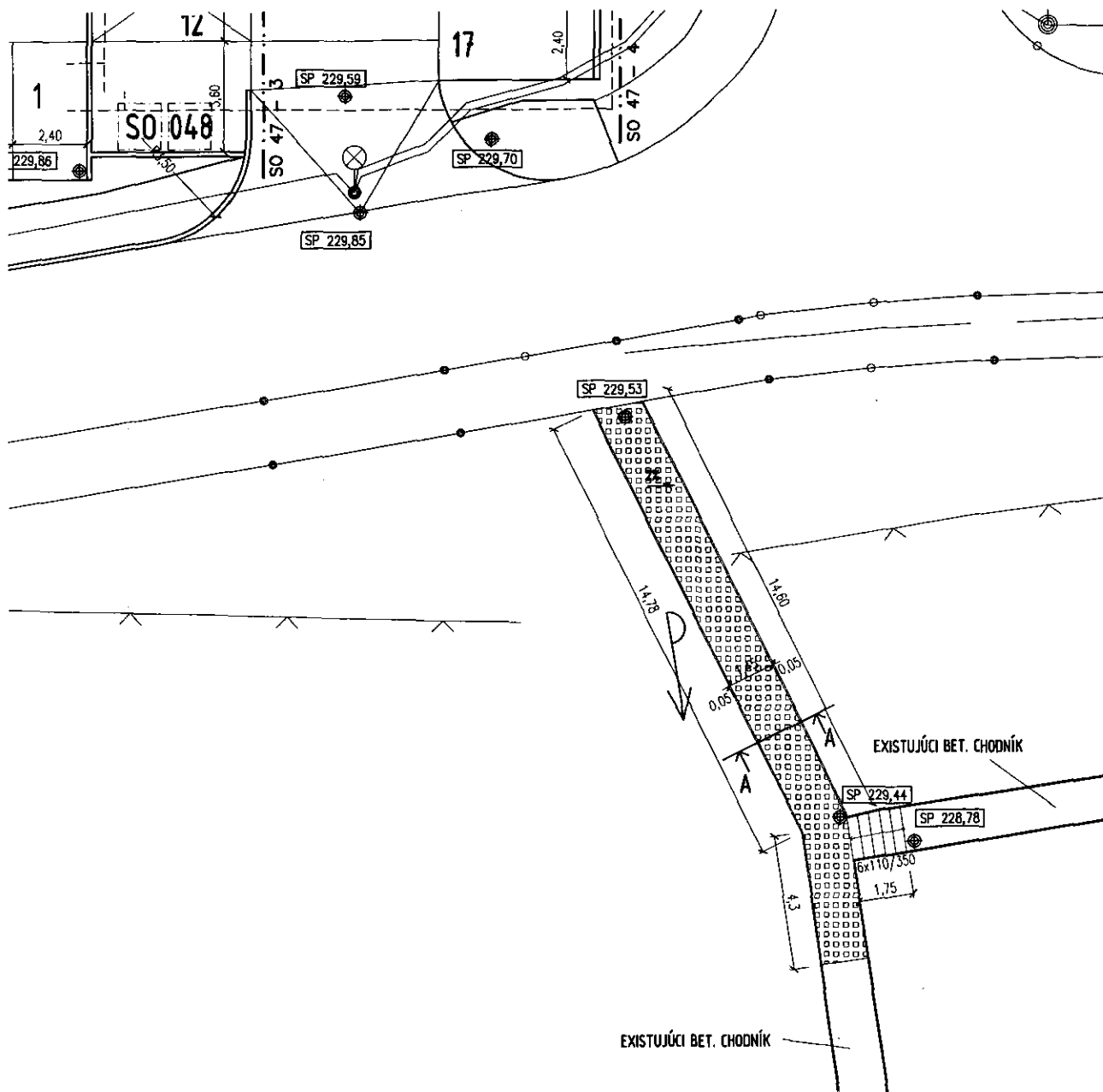
---

**Mestská časť Bratislava-Dúbravka**  
RNDr. Martin Zaťovič, starosta

# PREHLADNÁ SITUÁCIA

Prepojovací chodník ul. M. Granca – Homolova ul, k.ú. Dúbravka, C KN p.č. 3503/1



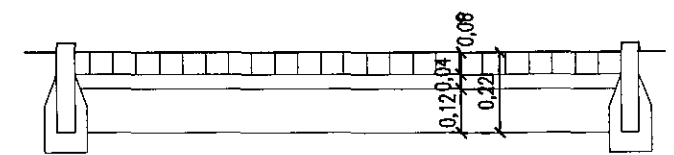


**LEGENDA:**




 betónová dlažba

**CHODNÍK:**  
**ZÁMKOVÁ DLAŽBA** hr. 80mm  
**ŠTRKODRVA fr. 4-8** hr. 40mm  
**ŠTRKODRVA fr. 0-63** hr. 120mm  
 hr. 220 mm

**REZ A-A**



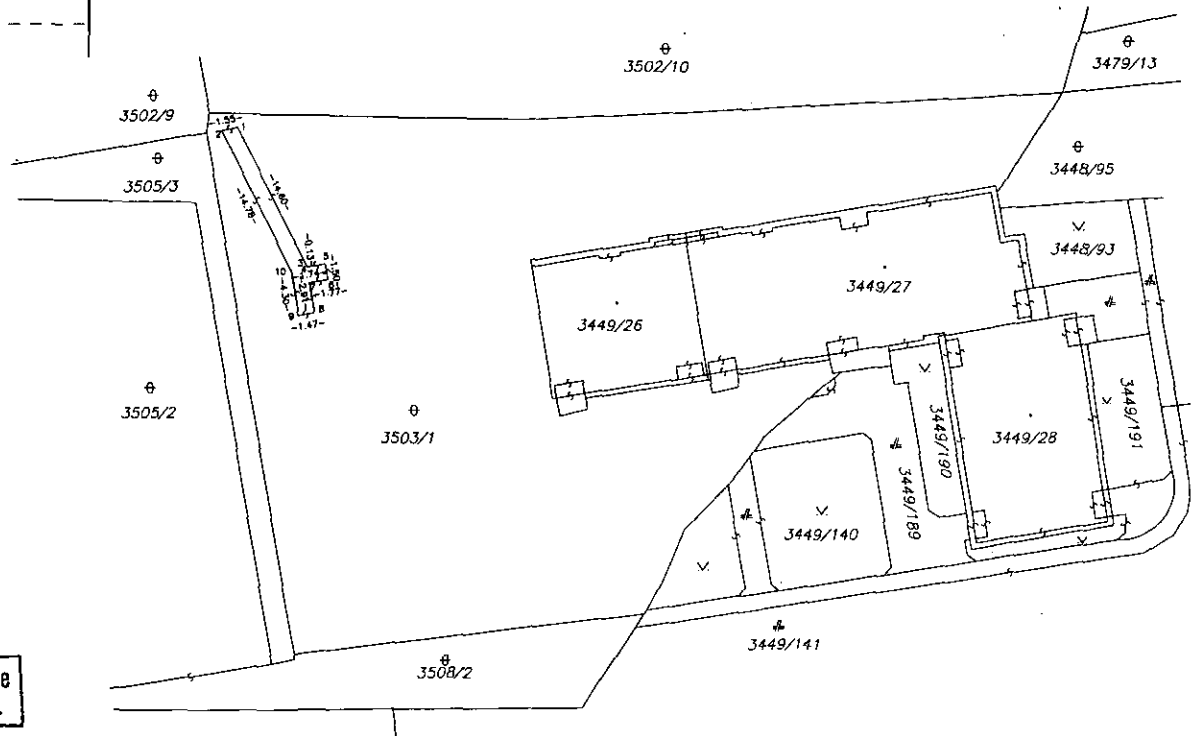
**YIT Reding a.s.**  
 Račianska 153/A, 831 54 Bratislava 34  
 OPRAVENÉ PODLA SKUTOČNEHO VYHOTOVENIA  
 V Bratislave *St. W. 2011* Podpis:

ORIENTÁCIA	PROJEKTANT	AUTORIZAČNÉ RAZÍTKO	AUTORIZAČNÉ RAZÍTKO		
	CITYPROJEKT, s.r.o. Babuchovská 83, 811 02 Bratislava tel.: 0902 37 82 19 skype: cityprojekt e-mail: cityprojekt@cityprojekt.sk www.cityprojekt.sk				
Autor:	Ing.arch. Pavol Chvojkovič	Ing.arch. Marek Filo	Sprievodca:	Vypracoval:	Kontroloval:
Zodp. projektant:	Ing.arch. Pavol Chvojkovič	Ing.arch. Marek Filo	Ing.arch. Pavol Chvojkovič	Ing. Zoltán Zeman	Ing.arch. Marek Filo
Obec:	Bratislava	Okres:	Bratislava	Ing. arch. Tomáš Dehtár	Ing. arch. Pavol Chvojkovič
projektant:	CITYPROJEKT, s.r.o., Babuchovská 83, 811 02 Bratislava				
Investor:	YIT Reding a.s., Račianska 153/A, 831 54 Bratislava 34			Formát:	4 x A1
Miesto stavby:	Občianska štrbka - sever, Bratislava, Dúbravka - Občiansky sťahor „B“			Dátum:	06/2014
Miesto:	Bratislava, Dúbravka			Stupeň:	DSV
Časť:	Spevnené plochy a komunikácie				
Mäzov výkres:	<b>STAVEBNÁ SITUÁCIA - chodník</b>			Mäzov:	<b>1:200</b>
Číslo výkresu:					

VÝKAZ VÝMER															
Doterajší stav				Zmeny					Nový stav						
K. číslo	Číslo parcely		Výmera		Druh pozemku	Diel	k parcele číslo	m <sup>2</sup>	od parcely číslo	m <sup>2</sup>	Číslo parcely	Výmera		Druh pozemku	Vlastník, (iná opráv. osoba) adresa, (sídlo)
	PK	KN	ha	m <sup>2</sup>								ha	m <sup>2</sup>		
847	3503/1		2207		ost.pl.						3503/1	2207		ost.pl. 37	Doterajší
Spolu:			2207									2207			

Legenda: kda spôsobu využívania 37 Pozemok, na ktorom sú skaly, svahy, rokliny, výmole, vysoké medze s krávním siebo kamením a iné plochy, ...

Stav právny je totožný s registrom C KN



Spoplatnené v zmysle zákona č. 232/99 Zz.

Geometrický plán je podkladom na právne úkony, keď údaje doterajšieho stavu výkazu výmer sú zhodné s údajmi platných výpisov z katastra nehnuteľností

Vyhoviteľ <b>PENTAS s.r.o.</b> Kollškova 1 Bratislava 84105 IČO: 31371523		Kraj	Bratislavský	Okres	Bratislava IV	Obec	Ba-M.Č. Dúbravka
		Kat. územie	Dúbravka	Číslo plánu	36/2014	Mapový list č	Stupava 1-7/12
<b>GEOMETRICKÝ PLÁN</b> na zameranie chodníka na p.č. 3503/1.							
Vyhoviteľ		Autorizačne overil			Úradne overil		
		Meno: <b>Ing. Vičková Monika</b>			Meno: <b>Ing. Vičková Monika</b>		
Dňa:	18.11.2014	Meno:	Miloš Štefánik	Dňa:	18.11.2014	Meno:	Ing. Ivan Kibik
Dňa:	20.11.2014	Meno:	Ing. Ivan Kibik	Dňa:	20.11.2014	Meno:	Ing. Ivan Kibik
Nové hranice boli v prírode označené obrubníkom		Náležitosti a prenosnosť zobrazené podľa zákona NR SR č. 215/1995 Z.z.			Úradne overil podľa zákona NR SR č. 215/1995 Z.z.		
Záznam podrobného merania (meračský náčrt) č. 5382							
Súradnice bodov označených číslami a ostatné meračské údaje sú uložené vo všeobecnej dokumentácii							