

Geometrický plán je podkladom na právne úkony, keď údaje doterajšieho stavu výkazu výmer sú zhodné s údajmi platných výpisov z katastra nehnuteľností

Vyhoviteľ		Kraj	Bratislavský	Okres	Bratislava I	Obec	BA-m.č. STARÉ MESTO
Gefos® Slovakia s.r.o. Bojnická 3, 831 04 Bratislava ladislav.karch@gefos.sk IČO: 35859890, DIČ 2020217232 IČ DPH: SK2020217232		Kat. územie	Staré Mesto	Číslo plánu	35859890 - 63/2014	Mapový list č.	Pezinok 9-9/32, 34
GEOMETRICKÝ PLÁN							
na vyznačenie vecného bremena na priznanie práva uloženia inžinierskych sietí na p.č. KN-E 3713 a 21630.				Vyhoviteľ			
Dňa: 10.7.2014		Meno: Ing. Ladislav Karch		Dňa: 14.7.2014		Meno: Ing. Pavol Mo	
Nové hranice boli v prírode označené		neboli označené		Náležitostami presnosťou zodpovedá predpisom		Úradne overil	
Záznam podrobného merania (meračský náčrt) č. 8571		Súradnice bodov označených číslami ostatné merčaské údaje sú uložené vo všeobecnej dokumentácii		Úradne overené podľa § 9 zákona NR-SR č. 215/1995 Z.z. o geodézii a kartografii		Dňa: 25 JUL 2014	
t.č. 6.50-1997		Pečiatka a podpis		Číslo: 1633/2014		Pečiatka a podpis	

Spoplatnené v zmysle zákona č. 146/95 Zb.

VÝKAZ VÝMER														
Doterajší stav				Zmeny				Nový stav						
pžkn. vložky	listu vlastn.	parcely		Druh pozemku	Výmera	Druh pozemku	m ²	od parcely číslo	k parcele číslo	m ²	Číslo parcely	Výmera	Druh pozemku	Vlastník, (iná opráv. osoba) , adresa, (sídlo)
		PK	LV											
8925		3713		486 ost.pl.	1			3713	72	(3713)		486	ost.pl.	doterajší
8925		21630		1405 ost.pl.	2		21630	21	(21630)		1	1405	ost.pl.	doterajší
							21630/8				6	4628	zast.pl.	doterajší

STAV PRÁVNY

Vyčíslenie rozsahu vecného bremena

STAV PODĽA REGISTRA C-KN

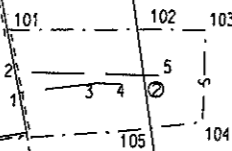
Zriaďuje sa vecné bremeno na priznanie práva uloženia inžinierskych sietí vrátane ochranného pásma prípojky vodovodu a kanalizácie a prípojky NN vedenia na KN-E p.č. 3713 a 21630 vo vyznačenom rozsahu v prospech: Ministerstvo zahraničných vecí SR, Hlboká 2, 833 36 Bratislava, IČO: 00691021.

Legenda:
 kód spôsobu využívania:
 22 - Pozemok, na ktorom je postavená inžinierska stavba - cestná, miestna a účelová komunikácia, lesná cesta, poľná cesta, chodník, nekryté parkovisko a ich súčasť

3717/1

3717/2

" A "



-1.00-1.00-

-5.58-

-5.51-

-5.58-

-9.11-

-9.11-

-9.18-

-9.11-

-9.11-

-9.18-

-8.18-

-8.18-

-6.18-

-8.18-

-8.18-

-8.18-

-8.18-

-8.18-

-8.18-

-8.18-

-8.18-

-8.18-

-8.18-

-8.18-

-8.18-

-8.18-

-8.18-

-8.18-

-8.18-

-8.18-

-8.18-

-8.18-

-8.18-

-8.18-

-8.18-

-8.18-

d
3714/3

" B "

PEZINOK 9-9/32
PEZINOK 9-9/34

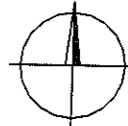
PEZINOK 9-9/34
PEZINOK 9-9/43

Prázná ul.

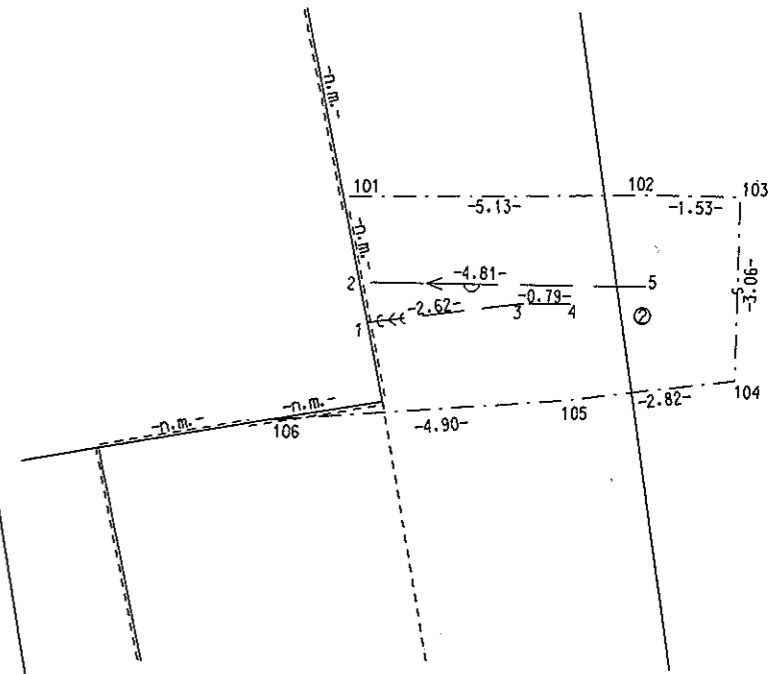
21630/8

(21630)

21229/73



Detail " A ":



PEZINOK 9-9/41
PEZINOK 9-9/43

Detail " B ":

