







LEGENDA

-  HRANICA POZEMKŮ
-  NAVRHOVANÝ OBJEKT - nadzemná stavba
-  NAVRHOVANÝ OBJEKT - podzemná stavba
-  VEREJNÝ PLYNOVOD
-  PŘÍPOJKA PLYNŮ



Správa katastra Hlavné mesto SR Bratislava	Okres Bratislava V	Obec BA-m.ž. PETRŽALKA	Kat. územie Petržalka
	Číslo zákazky 12/583/2012	Vektorová mapa	Mierka 1 : 1000 Kód 1

KÓPIA KATASTRÁLNEJ MAPY
na parcelu: --

Vyhotovil 06.02.2013	Meno Z.Brondášová
-------------------------	----------------------

