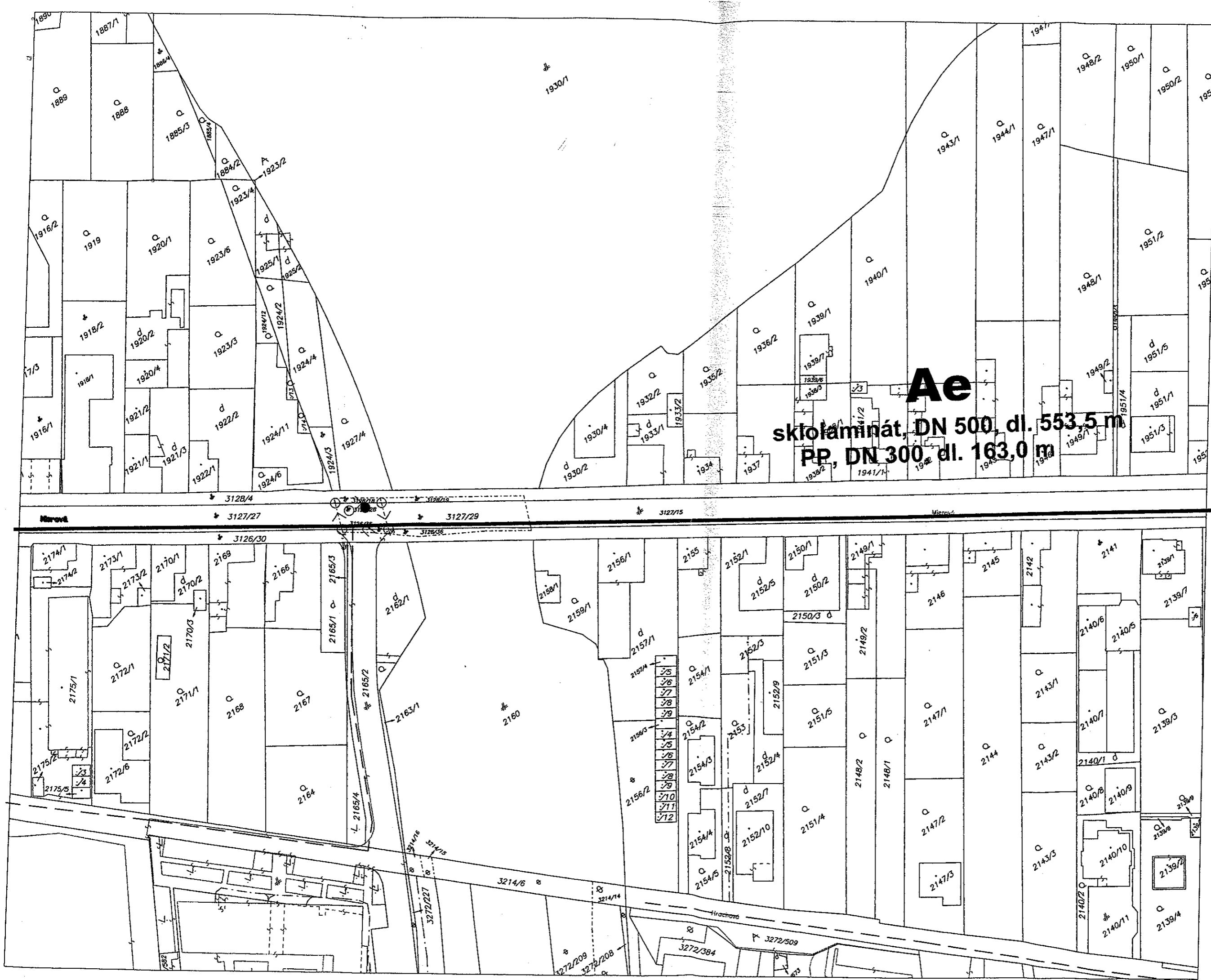



Okres Bratislava	Číslo záznamky 228/13	Kat. územie Ružinov
		Mierka 1 : 1000 Kód 1
Obec BA-m.č. RUŽINOV	Vektorová mapa	
KÓPIA KATASTRÁLNEJ MAPY		
na parcelu:		
Vyhotovil	Meno	DOLNAKOVA S.
Dňa	03.06.2013	

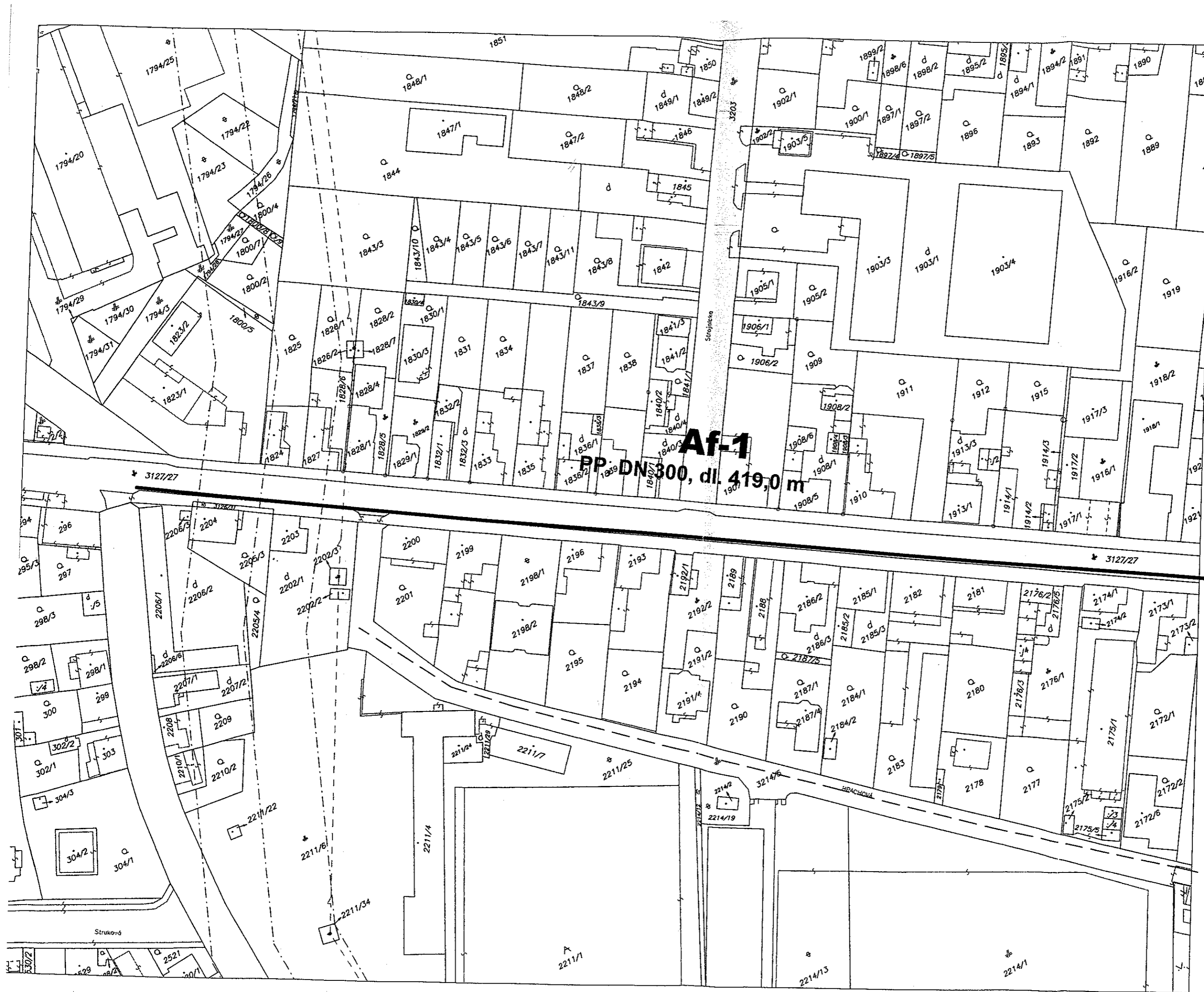




Ae
 sklofaminát, DN 500, dl. 553,5 m
 PP, DN 300, dl. 163,0 m


Správa katastra pre hlavné mesto SR Bratislavu	Okres	Bratislava	Kat. územie	Ružinov
	Číslo zdkazky	2206/13	Mierka	1 : 1000
KÓPIA KATASTRÁLNEJ MAPY				
na parcelu:				
Výhovil	 Ľ. a podpis			
Dňa	03.06.2013			
Meno	DOLNAKOVA S.			





Kat. územie Ružinov	Obec BA - m.č. RUŽINOV	Okres Bratislava	Správa katastra pre hlavné mesto SR Bratislavu
Mierka 1 : 1000 Kód 1	Vektorová mapa	Číslo záznamy <i>228/13</i>	na parcelu:
KÓPIA KATASTRÁLNEJ MAPY			
V			
číslnka a podpis			
Vyhotožil	Meno		
	DOLNAKOVA S.		
Dňa	03.06.2013		



Okres	Bratislava	Obec	BA-m.č. RUŽINOV	Kat. územie	Ružinov
Správna katastra pre hlavné mesto SR Bratislavu	Číslo zôkazky <i>288/13</i>	Vektorová mapa	Mierka 1 : 1000	Kód 1	
KÓPIA KATASTRÁNEJ MAPY na parcelu:					
Vyhotožil	 DOLNAKOVA S.				
Dňa					
03.06.2013	Jtka a podpis				