





OSLOBODENE OD POPLATKOV

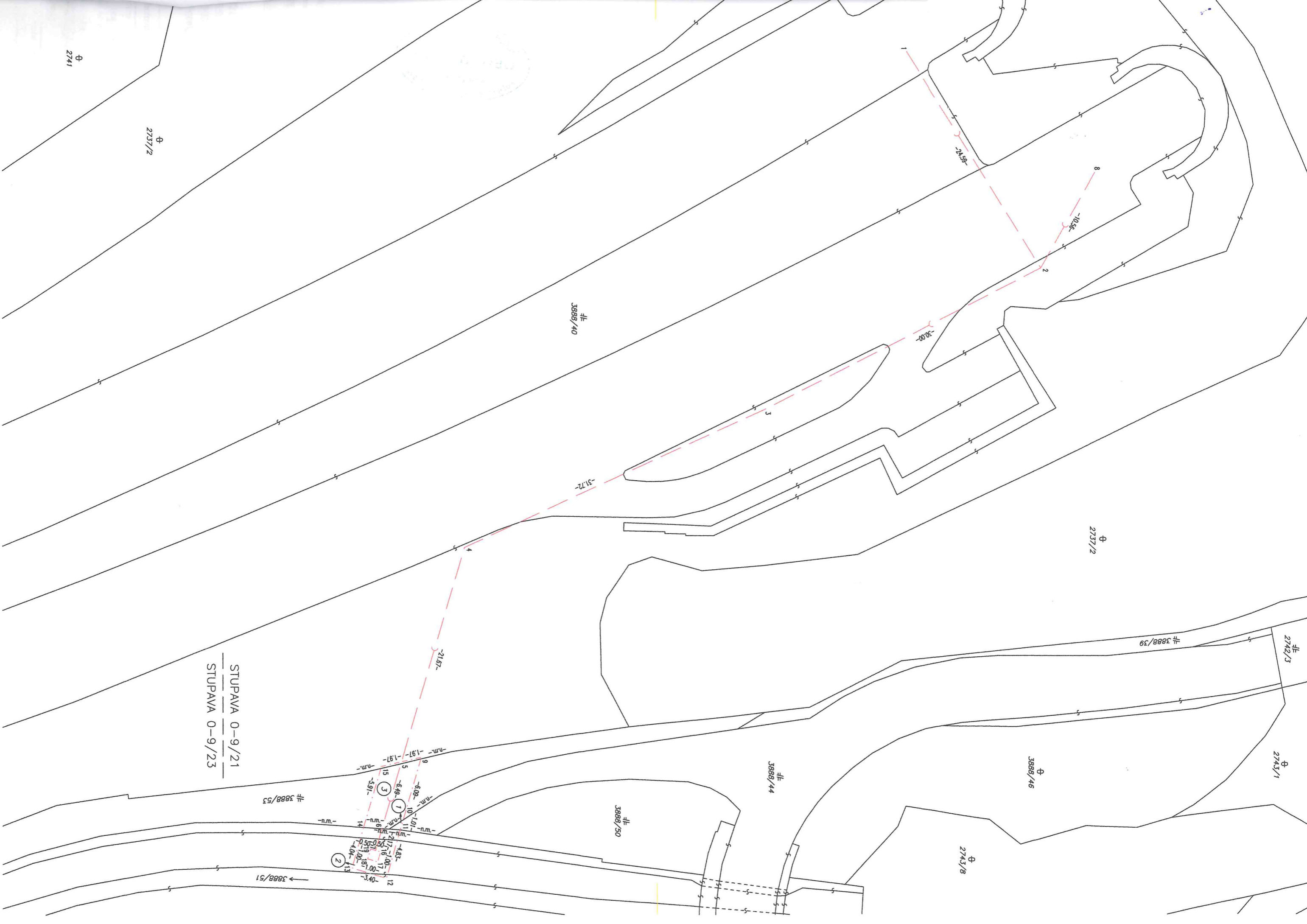
Stavba: D2 Bratislava, Lamačská cesta - Staré Grunty, objekt: SO 502-00

Geometrický plán je podkladom na právne úkony, keď údaje doterajšieho stavu výkazu výmer sú zhodné s údajmi platných výpisov z katastra nehnuteľností.

 Košická 20, 821 09 Bratislava IČO: 35918128 tel. +421 903 219 469 geoigs@geoigs.sk		Kraj	Bratislavský	Okres	Bratislava IV	Obec	BA - m. č. Karlova Ves
		Kat. územie	Karlova Ves	Číslo plánu	126/2018	Mapový list č.	Stupava 0-9/21,23
Vyhotovil		Autorizačne overil			Úradne overil Meno: Ina. Cipová Magdaléna		
Dňa: 13.11.2018	Meno: Ing. Vladimír Peňko	Dňa: 13.11.2018	Meno: Ing. Vladimír Peňko	Dňa: 2.0 NOV. 2018	Číslo: 61-2633/2018		
Nové hranice boli v prírode označené neboli stabilizované		Náležitosťami a presnosťou zodpovedá predpisom			Úradne overené podľa § 9 zákona NR SR č. 215/1995		
Záznam podrobného merania (meračský náčrt) č. 4862					Pečiatka		
Súradnice bodov označených číslami a ostatné meračské údaje sú uložené vo všeobecnej dokumentácii							

VÝKAZ VÝMER

Doterajší stav					Zmeny					Nový stav					
Číslo			Výmera		Druh pozemku	Diel	k parcele číslo	m ²	od parcely číslo	m ²	Číslo parcely	Výmera		Druh pozemku	Vlastník, (iná oprav. osoba) adresa, (sídlo)
PK vložky	parcely		ha	m ²								ha	m ²		
LV	PK	KN													
Stav právny je totožný s registrom C KN															
Vyčíslenie rozsahu vecného bremena															
46		3888/40	1	3105	zast pl.						3888/40	1	3105	zast pl. 21	doterajší
46		3888/44		519	zast pl.	1		3888/44	1	3888/44		519	zast pl. 22	doterajší	
1090		3888/51		1119	vodná pl.	2		3888/51	14	3888/51		1119	vodná pl. 11	doterajší	
46		3888/53		356	zast pl.	3		3888/53	22	3888/53		356	zast pl. 25	doterajší	
Spolu:			1	5099					37		1	5099			
<p>Poznámka: Zriaďuje sa vecné bremeno práva uloženia inžinierskej siete (SO 502-00 Odvedenie drenážnych vôd z tunela Sitina) na pozemkoch reg. C KN p. č. 3888/40, 3888/44, 3888/51, 3888/53 vo vyznačenom rozsahu v prospech správcu siete.</p> <p>Legenda: kód spôsobu využívania</p> <p>11 - Vodný tok (prirodzený - rieka, potok; umelý - kanál, náhon a iné) 21 - Pozemok, na ktorom je postavená inžinierska stavba - diaľnica a rýchlostná komunikácia a jej súčasť 22 - Pozemok, na ktorom je postavená inžinierska stavba - cestná, miestna a účelová komunikácia, lesná cesta, poľná cesta, chodník, nekruté parkovisko a ich súčasť 25 - Pozemok, na ktorom je postavená ostatná inžinierska stavba a jej súčasť</p>															



⊕ 2741

⊕ 2737/2

3888/40

-2.58-

-10.58-

2

-20.00-

-51.72-

⊕ 2737/2

3888/39

2742/3

STUPAVA 0-9/21
STUPAVA 0-9/23

⊕ 2743/1

⊕ 3888/46

3888/44

3888/50

⊕ 2743/8

3888/53

← # 3888/51

Technical drawing details showing numbered points 1 through 15. Includes annotations such as '-n.m.-', '-w.u.-', and various numerical values like '-1.97-', '-1.01-', and '-1.00-'. Circles containing the numbers 1, 2, and 3 are also present.