
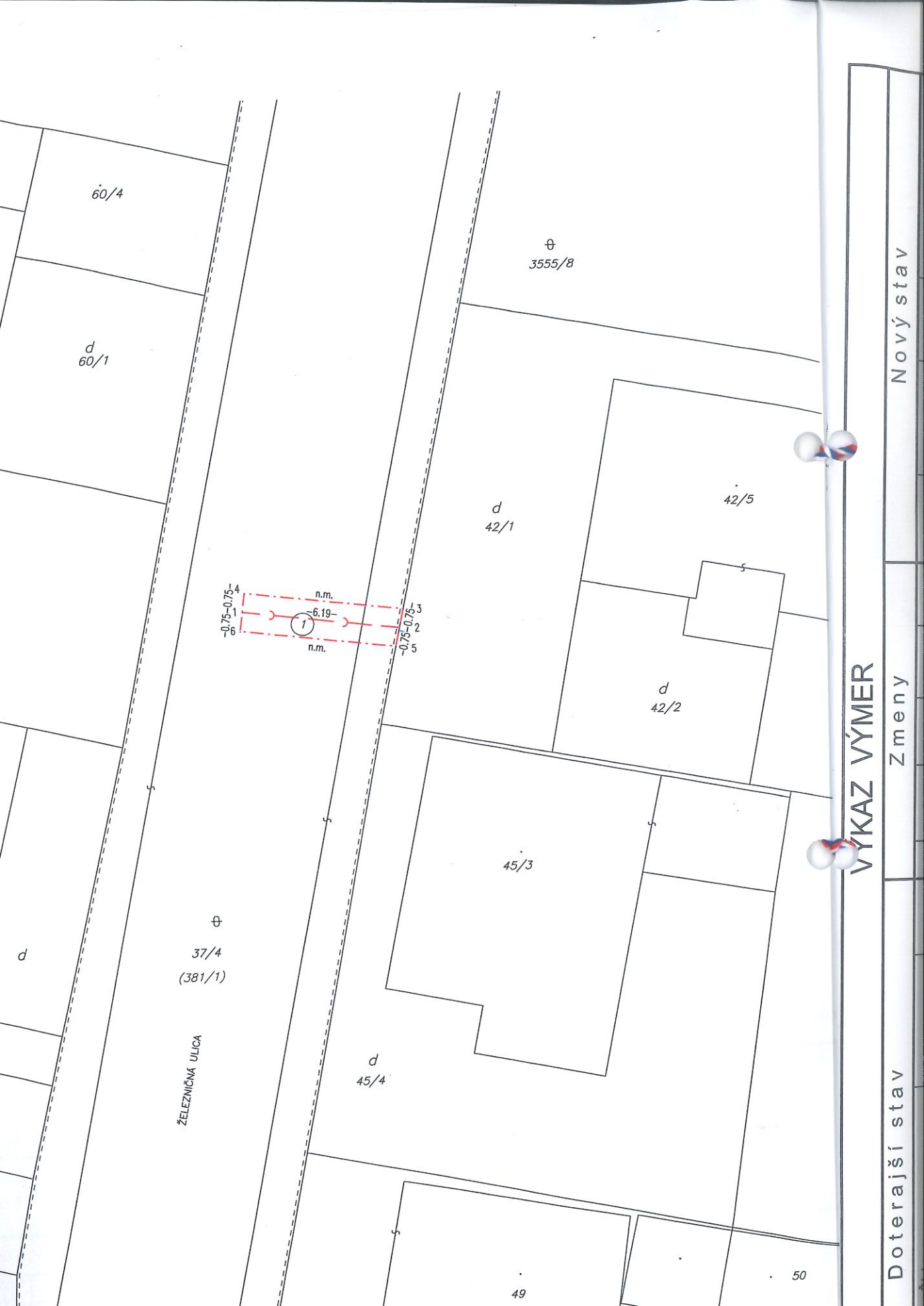


Spoplatnené v zmysle  
zákona č. 145/1995 Z.z.

Geometrický plán je podkladom na právne úkony, keď údaje doterajšieho stavu výkazu výmer sú zhodné s údajmi platných výpisov z katastra nehnuteľností

Vyhotovitel: <b>GEO-VV, s.r.o.</b> Drieňová 25, 900 45 Malinovo, IČO: 35871407		Kraj <b>Bratislavský</b>	Okres <b>Bratislava II</b>	Obec <b>Ba-m.č. Vrakuňa</b>	
		Kat. územie <b>Vrakuňa</b>	Číslo plánu <b>2/2020</b>	Mapový list č. <b>Bratislava 6-0/41</b>	
		<b>GEOMETRICKÝ PLÁN</b> na vyznačenie práva uloženia inžinierskej siete na pozemku p. č. 37/4.			
Vyhotovil		Autorizačne overil		Úradne overil Meno: <b>Ing. Ľubica Jakubčeková</b>	
Dňa <b>04.02.2020</b>	Meno <b>Ing. V. Vícenová</b>	Dňa: <b>04.02.2020</b>	Meno: <b>Ing. Valéria Vícenová</b>	Dňa: <b>11-02-2020</b>	Číslo: <b>G1-239/2020</b>
Nové hranice boli v prírode označené <b>neboli označené</b>		Náležitostami a presnosťou zodpovedá predpisom		Úradne overené podľa § 9 zákona NR SR č.215/1995 Z.z. o geodézii a kartografii	
Záznam podrobného merania (meračský náčrt) č. <b>4856</b>		 Pečiatka a podpis		 Pečiatka a podpis	
Súradnice bodov označených číslami a ostatné meračské údaje sú uložené vo všeobecnej dokumentácii					



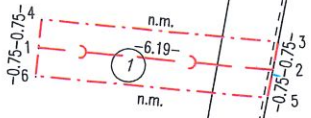
60/4

d  
60/1

ϕ  
3555/8

d  
42/1

42/5



d  
42/2

45/3

d  
45/4

ϕ  
37/4  
(381/1)

ŽELEZNIČNÁ ULICA

VÝKAZ VÝMER

Nový stav

Zmeny

Doterajší stav

## VÝKAZ VÝMER

Doterajší stav										Zmeny				Nový stav			
pžkn vločky	listu vlastn.	Číslo			Druh pozemku	Výmera		Diel číslo	k parcele číslo	m <sup>2</sup>	od parcely číslo	m <sup>2</sup>	Výmera		Druh pozemku kód	Vlastník, (iná opráv. osoba) adresa, (sidlo)	
		PK	KN-E	KN-C		ha	m <sup>2</sup>						ha	m <sup>2</sup>			
PK	LV																
	270	381/1			ost.pl.		1			381/1	9	(381/1)	3593	3593	ost.pl.	Doterajší	
<b>Spolu:</b>																	
											9		3593				
<b>Stav podľa registra C KN</b>																	
					ost.pl.							37/4	17627	17627	ost.pl.	Doterajší	
	1551	42/1			zast.pl.							42/1	159	159	zast.pl.	Doterajší	
<b>Spolu:</b>																	
													17786	17786			

**Poznámka:** Zriaďuje sa vecné bremeno na priznanie práva uloženia inžinierskej siete (kanalizácie) na parcele E KN č. 381/1 v uvedenom diely v prospech vlastníka pozemku parcela C KN č. 42/1.

**Legenda:** Kód spôsobu využívania pozemku

37 - pozemok, na ktorom sú skaly, svahy, rokliny, výmole, vysoké medze s krovím alebo kamením a iné plochy, ktoré neposkytujú trvalý úžitok  
18 - pozemok, na ktorom je dvor