
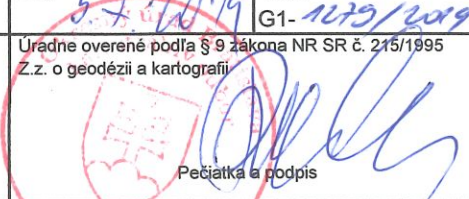


Spoplatnené v zmysle zákona č. 145/1995 Z.z.

Geometrický plán je podkladom na právne úkony, keď údaje doterajšieho stavu výkazu výmer sú zhodné s údajmi platných výpisov z katastra nehnuteľností

Vyhoviteľ  <b>JUMI s.r.o.</b> Medzilaborecká 27 82101 Bratislava  IČO: 35931469	Kraj <b>Bratislavský</b>	Okres <b>Bratislava III</b>	Obec <b>BA – m. č. Nové Mesto</b>		
	Kat. územie <b>Nové Mesto</b>	Číslo plánu <b>140.3/2019</b>	Mapový list č. <b>Pezinok 8-9/14</b>		
Vyhotovil		Autorizačne overil		Úradne overil Meno: <b>Ing. Martin Druška</b>	
				Dňa: <b>21.6.2019</b> Meno: <b>Ing. Peter Oravec</b>	Dňa: <b>21.6.2019</b> Meno: <b>Ing. Ivan Mišík</b>
Nové hranice boli v prírode označené <b>inžinierskou sieťou</b>		Náležitostami a presnosťou zodpovedá predpisom		Úradne overené podľa § 9 zákona NR SR č. 215/1995 Z.z. o geodézii a kartografii	
Záznam podrobného merania (meračský náčrt) č. <b>6229</b>					
Súradnice bodov označených číslami a ostatné meračské údaje sú uložené vo všeobecnej dokumentácii		Pečiatka a podpis		Pečiatka a podpis	

11558/1

Osadná

# 21974

11559

Budyšínská

# 21988

# 11311

1  
-1.19-

2  
-0.91-

3

-2.49-

n.m.

4

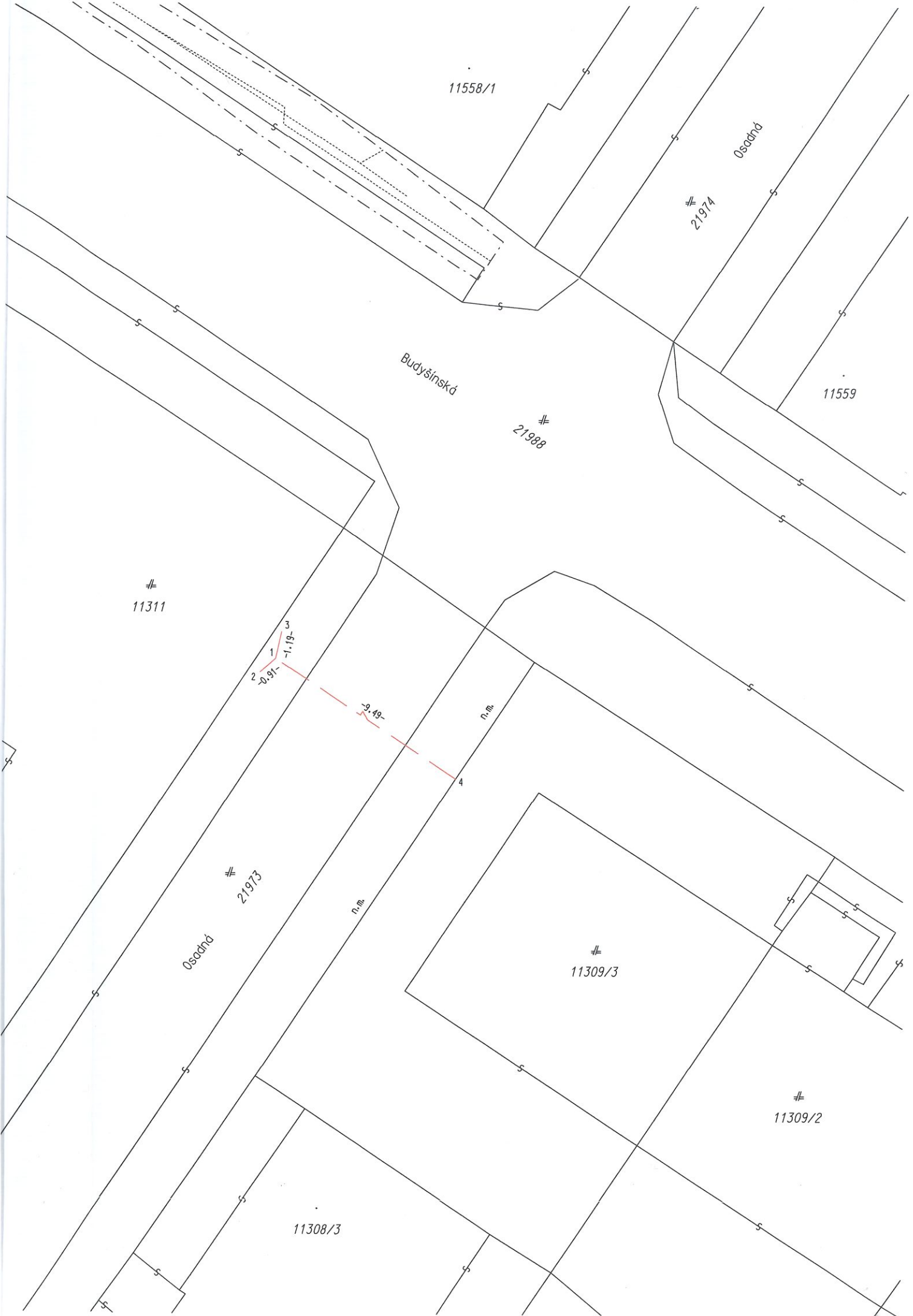
Osadná  
# 21973

n.m.

# 11309/3

# 11309/2

11308/3



Doterajší stav					Zmeny					Nový stav					
Číslo			Výmera		Druh pozemku	Diel číslo	k parcele číslo	m <sup>2</sup>	od parcely číslo	m <sup>2</sup>	Číslo parcely	Výmera		Druh pozemku	Vlastník, (iná opráv. osoba) adresa, (sídlo)
PK vložky	parcely		ha	m <sup>2</sup>								ha	m <sup>2</sup>		
LV	PK	KN													
		21973		477	zast.pl.	<i>Stav právny je totožný s registrom C KN</i>					21973		477	zast.pl. 22	Hl.m. SR Bratislava Primaciálne nám.1 814 99 Bratislava
Spolu:				477									477		
<p><i>Poznámka: Zriaďuje sa vecné bremeno na priznanie práva uloženia inžinierskych sietí (podzemné elektrické vedenie) na parcelE reg.C-KN p.č.21973 vo vyznačenom rozsahu v prospech Západoslovenská distribučná, a.s., Čulenova 6, Bratislava</i></p> <p><i>Legenda: kód spôsobu využívania 22 - Pozemok, na ktorom je postavená inžinierska stavba - cestná, miestna a účelová komunikácia, lesná cesta, poľná cesta, chodník, nekrýté parkovisko a ich súčasťi</i></p>															