






Spoplatnené v zmysle
zákona č. 145/1995 Z.z.

Geometrický plán je podkladom na právne úkony, keď údaje doterajšieho stavu výkazu výmer sú zhodné s údajmi platných výpisov z katastra nehnuteľností

| | | | |
|--|-------------------------------------|---|--|
|  SLEMI Reality s.r.o Lachova 1599/2, Bratislava IČO: 51028166, slezakova@slemi.sk | Kraj Bratislavský | Okres Bratislava IV | Obec BA – m. č. Karlova Ves |
| | Kat. územie Karlova Ves | Číslo plánu 46/2019 | Mapový list č. Stupava 0-9/13 |
| GEOMETRICKÝ PLÁN | | | |
| Vyhotovitel | | Autorizačne overil | Úradne overil Meno: Ing. Monika Vlčková |
| Dňa: 08.04.2019 | Meno: Ing. Lucia Kožlková | Dňa: 08.04.2019 | Meno: Ing. Paulína Slezáková |
| Nové hranice boli v prírode označené neoznačené | | Nálezitosťami a presnosťou zodpovedá predpisom | Dňa: 30. APR. 2019 |
| Záznam podrobného merania (meračský náčrt) č. 4931 | |  | Číslo: G1-779/2019 |
| Súradnice bodov označených číslami a ostatné meračské údaje sú uložené vo všeobecnej dokumentácii | | | Úradne overené podľa § 9 zákona NR SR č. 215/1995 Z.z. o geodézii a kartografii |
| | | Pечатка a podpis | Pечатка a podpis  |



VÝKAZ VÝMER

| Doterajší stav | | | | | | | | | | Zmeny | | | | Nový stav | | | | |
|---|------------------|----|---------|------|--------|------|-----------------|---------------|-----------------------|----------------|------------------------|----------------|------------------|----------------|----------|-----------------|--|----------------|
| pzin vločky | listu vlastn. | PK | Číslo | | Výmera | | Druh pozemku | Diel číslo | k parcele číslo | m ² | od parcele číslo | m ² | Číslo parcele | Výmera | | Druh pozemku | Vlastník, (iná opráv. osoba) adresa, (sídlo) | |
| | | | parcely | KN-E | KN-C | ha | | | | | | | | m ² | ha | | | m ² |
| | LV | | | | | | | | | | | | | | | | | |
| | 4971 | | 22338 | | 1 | 0010 | 1 | 1 | 22338 | 6 | (22338 | 1 | 0010 | 1 | 0010 | ost.pl.) | Doterajší | |
| | 46 | | 535/13 | | 1 | 81 | 2 | 535/13 | 3 | 535/13 | 81 | 22 | 81 | 22 | zast.pl. | Doterajší | | |
| Stav právny | | | | | | | | | | | | | | | | | | |
| Výčíslenie rozsahu vecného bremena | | | | | | | | | | | | | | | | | | |
| Stav podľa registra C KN | | | | | | | | | | | | | | | | | | |
| Spolu: | | | | | 1 | 0091 | 9 | | | | | 1 | 0091 | 1 | 0091 | | | |
| | 1220 | | 560/3 | | | 197 | | | | | 560/3 | | 197 | | zast.pl. | 18 | Doterajší | |
| | 46 | | 535/13 | | | 81 | | | | | 535/13 | | 81 | | zast.pl. | 22 | Doterajší | |
| | | | 535/1 | | | 8366 | | | | | 535/1 | | 8366 | | zast.pl. | 22 | Doterajší | |
| | | | | | | 8644 | | | | | | | 8644 | | | | | |

Pozn.: Zriaďuje sa vecné bremeno na priznanie práva uloženia inžinierskej siete (elektrickej prípojky), vstup osôb, výjazd vozidiel z dôvodu prevádzky, údržby, opravy a rekonštrukcie cez pozemok C KN parc.č. 535/1, 535/13 a E KN parc.č. 22338 vo vyznačenom rozsahu v prospech vlastníka pozemku C KN parc.č. 560/3.

Legenda: kód spôsobu využitia 18 - Pozemok, na ktorom je dvor
 22 - Pozemok, na ktorom je postavená inžinierska stavba - cesta, miestna a účelová komunikácia, lesná cesta, poľná cesta, chodník,
 nejaký parkovisko a ich súčasti

d
557/1

560/2

d
560/3

d
562/1

562/2

(20328)

535/1
(22338)

535/12

⊕
535/10

535/13

⊕
535/11

⊕
517/1

517/3

