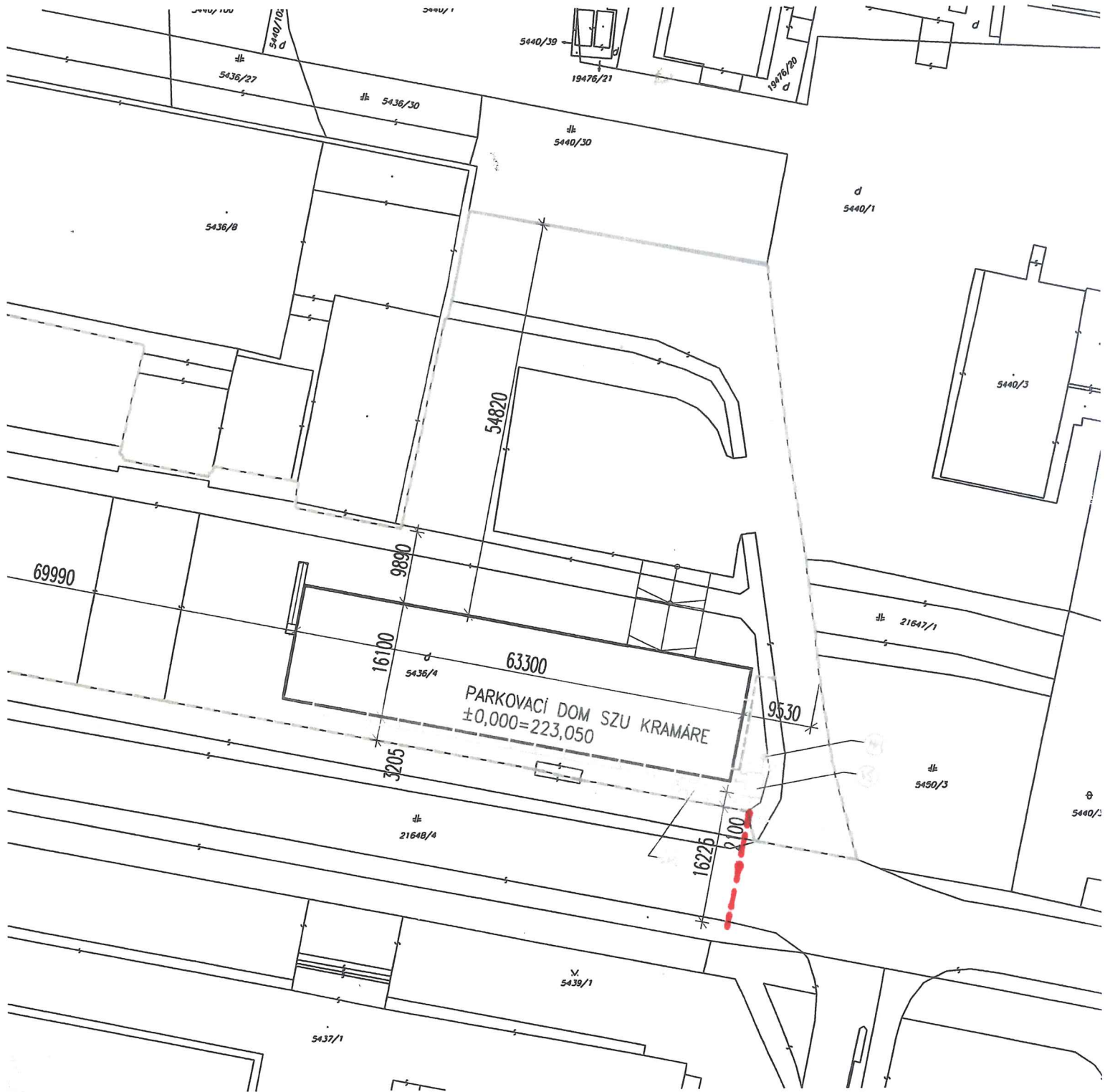









ZÁKRES DO KÓPIE Z KATASTRÁLNEJ MAPY



LEGENDA INŽINIERSKÝCH SIETÍ

-  PRÍPOJKA VODOVODU
-  AREÁLOVÝ VODOVOD
-  VODOMERNÁ ŠACHTA
-  NADZEMNÝ HYDRANT DN100
-  PRÍPOJKA KANALIZÁCIE
-  AREÁLOVÁ DAŽĎOVÁ KANALIZÁCIA
-  ODLUČOVAČ ROPNÝCH LÁTKO