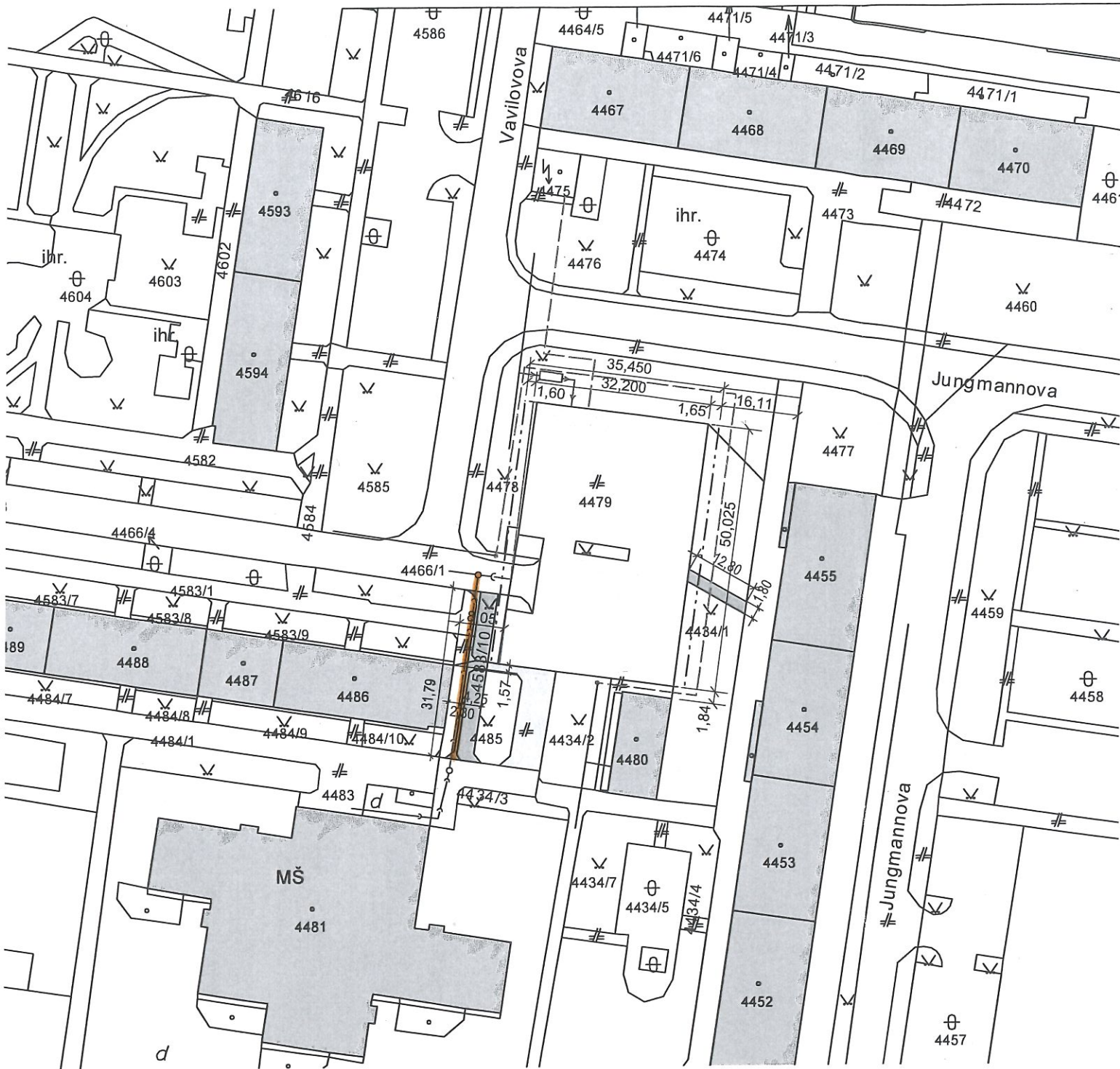
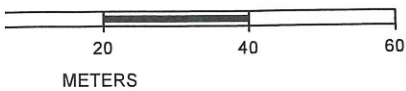


LÁNOVANEJ STAVBY DO KÓPIE KATASTRÁLNEJ MAPY



SCALE 1 : 1 000




EXISTUJÚCE STAVBY

JMIESTNENIE NAVRHovANEJ HROMADNEJ GARÁŽE

NAVRHOVANÉ SPEVNENÉ PLOCHY A CHODNÍKY

NAVRHOVANÉ TERÉNNÉ ÚPRAVY - ZELENÉ PLOCHY

PRÍPOJKY INŽ. SIETÍ :

- PRÍPOJKA ELEKTRINY
- → → PRÍPOJKA VODY
- - - - - PRÍPOJKA KANALIZÁCIE
-  NAVRHovANÁ TRASA PRELOŽKY KANALIZÁCIE
- NAVRHovANÁ TRASA PRELOŽKY CTZ - HORÚCOVC