




Martin Chvála
 Pod Klepáčom 3
 831 01 Bratislava
 Tel: 0905 478012
 IČO: 17367522 IBA:SK1020169359

Spoplatnené v zmysle
 zákona č. 145/1995 Z.z.

Geometrický plán je podkladom na právne úkony, keď údaje doterajšieho stavu výkazu výmer sú zhodné s údajmi platných výpisov z katastra nehnuteľností.

Vyhotovitel Martin Chvála Pod Klepáčom 3 831 01 BRATISLAVA IČO: 17367522 chvala@nextra.sk		Kraj Bratislavský	Okres Bratislava I	Obec Bratislava - m.č. Staré Mesto
		Kat. Územie Staré Mesto	Číslo plánu 112/2016	Mapový list č. Bratislava 9-0/12
		GEOMETRICKÝ PLÁN		
		<i>na vyznačenie vecného bremena na priznanie práva uloženia inžinierskych sietí na p.č. KN-E 21543/1.</i>		
Vyhotovil		Autorizačne overil:		Úradne overil Meno: Ing. Monika Vlčková
Dňa: 12.10.2016	Meno: Martin Chvála	Dňa: 13.10.2016	Meno: Ing. Miroslav Hronček	Dňa: 20. OKT.: 2016
				Číslo: 2212/2016
Nové hranice boli v prírode označené neboli označené		Náležitosti a presnosťou zodpovedá predpisom		Úradne overené podľa §9 zákona NR č.215/1995 Z. O geodézii a kartografii
Záznam podrobného merania (meračský náčrt) č. 9182		 Pečiatka a podpis		 Pečiatka a podpis
Súradnice bodov označených číslami a ostatné meračské údaje sú uložené vo všeobecnej dokumentácii				

VÝKAZ VÝMER

VÝKAZ VÝMER															
Doterajší stav					Zmeny					Nový stav					
PK vločky	listu vlastn LV	Číslo parcely			Druh pozemku	Diel číslo	k parcele číslo	m ²	od parcely číslo	m ²	Číslo parcely	Výmera		Druh pozemku	Vlastník (iná oprávnená osoba), adresa (sídlo)
		PK	KN-E	KN-C								ha	m ²		
	8925	21543/1			ostat.pl						(21543/1	4009	ostat.pl.	Doterajší)	
	5672	3190/3			zast.pl.						3190/3	157	zast.pl.	Doterajší)	
	5672	3190/5			zast.pl.						3190/5	129	zast.pl.	Doterajší)	
Stav právny															
Stav podľa registra C KN															
		21543/1			zast.pl.						21543/1	3915	zast.pl.	Doterajší)	
	5672	3190/3			zast.pl.						3190/3	157	zast.pl.	Doterajší)	
	5672	3190/5			zast.pl.						3190/5	129	zast.pl.	Doterajší)	
Spolu															
Spolu															

Poznámka : Zriaďuje sa vecné bremeno na priznanie práva uloženia inžinierskych sietí na parcele KN-E č. 21543/1 vo vyznačenom rozsahu v prospech každodobého vlastníka pozemkov p.č. 3190/3,5.

Legenda: kód spôsobu využívania 16 - Pozemok, na ktorom je postavená nebytová budova označená súpisným číslom

22- Pozemok, na ktorom je postavená inžinierska stavba-cestná, miestna a účelová komunikácia, lesná cesta, poľná cesta, chodník, nekryté parkovisko a ich súčasť

kód druhu stavby 20 - Iná budova

