

Súhrnne podov označených číslami a ostatné meračské údaje sú uložené vo všeobecnej dokumentácii

Záznam podrobného merania (meračský náčrt) č. 9474

Nové hranice boli v prúde označené inžinierskou sieťou

Dňa: 23.8.2017
Meno: Ing. Viktória Dobosová

Vyhotovil: Dňa: 23.8.2017
Meno: Ing. Ivan Miščík

Uradne overení: Dňa: 4.09.2017
Meno: Ing. Martin Šimončík

Autorizované overení: Dňa: 19.6.2017
Meno: Císlo: 196512017

Uradne overené podľa § 9 zákona NR SR č. 215/1995 Z.z. o katastrálnom inžinierstve a katastrálnom inžinierstve

Uradne overené podľa § 9 zákona NR SR č. 215/1995 Z.z. o katastrálnom inžinierstve a katastrálnom inžinierstve

Uradne overené podľa § 9 zákona NR SR č. 215/1995 Z.z. o katastrálnom inžinierstve a katastrálnom inžinierstve

Uradne overené podľa § 9 zákona NR SR č. 215/1995 Z.z. o katastrálnom inžinierstve a katastrálnom inžinierstve

Uradne overené podľa § 9 zákona NR SR č. 215/1995 Z.z. o katastrálnom inžinierstve a katastrálnom inžinierstve

Uradne overené podľa § 9 zákona NR SR č. 215/1995 Z.z. o katastrálnom inžinierstve a katastrálnom inžinierstve

Uradne overené podľa § 9 zákona NR SR č. 215/1995 Z.z. o katastrálnom inžinierstve a katastrálnom inžinierstve

Uradne overené podľa § 9 zákona NR SR č. 215/1995 Z.z. o katastrálnom inžinierstve a katastrálnom inžinierstve

Uradne overené podľa § 9 zákona NR SR č. 215/1995 Z.z. o katastrálnom inžinierstve a katastrálnom inžinierstve

Uradne overené podľa § 9 zákona NR SR č. 215/1995 Z.z. o katastrálnom inžinierstve a katastrálnom inžinierstve

Uradne overené podľa § 9 zákona NR SR č. 215/1995 Z.z. o katastrálnom inžinierstve a katastrálnom inžinierstve

Uradne overené podľa § 9 zákona NR SR č. 215/1995 Z.z. o katastrálnom inžinierstve a katastrálnom inžinierstve

Uradne overené podľa § 9 zákona NR SR č. 215/1995 Z.z. o katastrálnom inžinierstve a katastrálnom inžinierstve

Uradne overené podľa § 9 zákona NR SR č. 215/1995 Z.z. o katastrálnom inžinierstve a katastrálnom inžinierstve

Uradne overené podľa § 9 zákona NR SR č. 215/1995 Z.z. o katastrálnom inžinierstve a katastrálnom inžinierstve

Uradne overené podľa § 9 zákona NR SR č. 215/1995 Z.z. o katastrálnom inžinierstve a katastrálnom inžinierstve

Uradne overené podľa § 9 zákona NR SR č. 215/1995 Z.z. o katastrálnom inžinierstve a katastrálnom inžinierstve

Uradne overené podľa § 9 zákona NR SR č. 215/1995 Z.z. o katastrálnom inžinierstve a katastrálnom inžinierstve

Uradne overené podľa § 9 zákona NR SR č. 215/1995 Z.z. o katastrálnom inžinierstve a katastrálnom inžinierstve

Uradne overené podľa § 9 zákona NR SR č. 215/1995 Z.z. o katastrálnom inžinierstve a katastrálnom inžinierstve

Uradne overené podľa § 9 zákona NR SR č. 215/1995 Z.z. o katastrálnom inžinierstve a katastrálnom inžinierstve

Uradne overené podľa § 9 zákona NR SR č. 215/1995 Z.z. o katastrálnom inžinierstve a katastrálnom inžinierstve

Uradne overené podľa § 9 zákona NR SR č. 215/1995 Z.z. o katastrálnom inžinierstve a katastrálnom inžinierstve

Uradne overené podľa § 9 zákona NR SR č. 215/1995 Z.z. o katastrálnom inžinierstve a katastrálnom inžinierstve

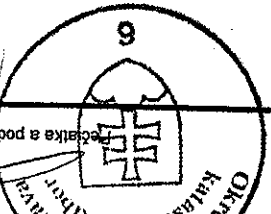


Vyhotovitel: JUMI s.r.o. 821 01 Bratislava Medzilaborcká 27		IČO: 35931469	
Kraj: Bratislavský	Kat. územie: Staré Mesto	Císlo plánu: 101.35/2017	Mapový list č.: Bratislava 9-0/31
Okres: Bratislava I	BA - m.č. Staré Mesto	na vyznačenie práva uloženia inžinierskej siete na pozemku reg C-KN p.č. 956/25	
GEOMETRICKÝ PLÁN			
Autorizované overení: Dňa: 4.09.2017 Meno: Ing. Martin Šimončík			
Uradne overení: Dňa: 19.6.2017 Meno: Císlo: 196512017			

Geometrický plán je podkladom na právne úkony, keď údaje doterajšieho stavu vykazujú výmer sú zhodné s údajmi platných výpisov z katastra nehnuteľnosti

Spoplatnené v zmysle zákona č. 145/1995 Z.z.

Spoplatnené v zmysle zákona č. 145/1995 Z.z.

Kópia je úplná a totožná s prvopisom GP.
Dňa: 30.10.2017
Číslo zákazky: 14-06612/2017



Doterajší stav		Zmeny				Nový stav						
PK vločky	Číslo parcely	Výmera		Druh pozemku	Diel číslo	k parcele m ²	od parcely číslo m ²	Číslo parcely	Výmera		Druh pozemku	Vlastník (iná opráv. osoba) adresa, (sídlo)
		ha	m ²						ha	m ²		
1656	956/25	348	348	osl.pl.				956/25	348	348	osl.pl.	Hlavné mesto SR, Bratislava
<p>Spolu: 348</p> <p>Legenda: kód spôsobu využitia 37 - Pozemok, na ktorom sú skaly, svahy, rokliny, výmole, výsoke medze s krovím alebo kamením a ine plochy, ktoré neposkytujú trvalý úžitok.</p> <p>Stav právny je totožný s registrom ČKN</p>												
<p>Poznámka: Zriaďuje sa vecné bremeno na priznanie práva uloženia inžinierskej siete (podzemného el. vedenia) na pozemku registra C-KN p.č. 956/25 v prospech Zapadoslovenská distribučná, a.s., Čulenova 6, Bratislava.</p>												

