


Nové hranice boli v prírode označené
 inžinierskou sieťou
 Záznam podrobného merania (meracský náčrt) č.
 9516
 Súčasnica bodov označených číslami a ostatné meracské
 údaje sú uložené vo všeobecnej dokumentácii!

Dňa: 05.10.2017
 Miesto: Miroš Štefaník
 Dňa: 05.10.2017
 Miesto: Ing. Ivan Kibik
 Úradne overil: Ing. Cipová Magdaléna



Úradne overil: Ing. Cipová Magdaléna
 Miesto:
 Dňa: 16.10.2017
 Úradne overenie podľa § 9 zákona NR SR č. 215/1995
 Z.z. o geodézii a kartografii
 Pečiatka a podpis

Vyhoviteľ: PENTAS s.r.o.
 Kollískova 1
 Bratislava
 84105
 IČO: 31371523

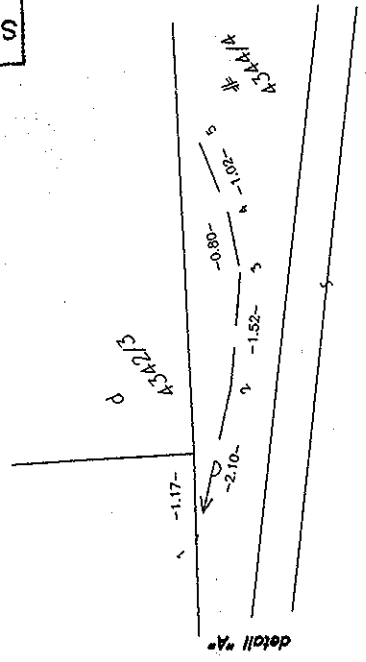
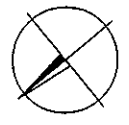
GEOMETRICKÝ PLAN

na vyznačenie práva uloženia
 vodovodu na p.č. 4344/4

Kraj: Bratislavský	Okres: Bratislava I	Kat. územie: Staré Mesto	Číslo plánu: 45/2017	Mapový list č: Stupava 0-9/44
Obec: BA-m.č. STARÉ MESTO				

Geometrický plán je podkladom na prvé úkony, keď údaje doterajšieho stavu výkazu výmer sú zhodné s údajmi platných výpisov z katastra nehnuteľností

Spoplatnené v zmysle zákona č. 145/1995 Z.z.



Legenda: kód spôsobu využitia 15 Pozemok, na ktorom je postavený bytový dom s podlažným vstupným dverami
 22 Pozemok, na ktorom je postavená inžinierska stavba - cestná, miestna a účelová komunikácia, lesná cesta, poľná cesta, ...
 Poznámka: zrieduje sa vecné bremeno na priznanie práva uloženia vodovodu na C-KN p.č. 4344/4 v prospech vlastníka C-KN p.č. 4342/1 a stavby na nej s.č. 789

Doterajší stav	Druh pozemku	Diel	Druh parcely	m ² od parcely	m ² parcely	ha	Výmera		Vlastník, (ind oprdv. osoba)
							parcely	ha	
1251	555 zosl.pl.	4342/1							Doterajší
10	276 zosl.pl.	4344/4							detto
Spolu:	831								

VÝKAZ VÝMER

