
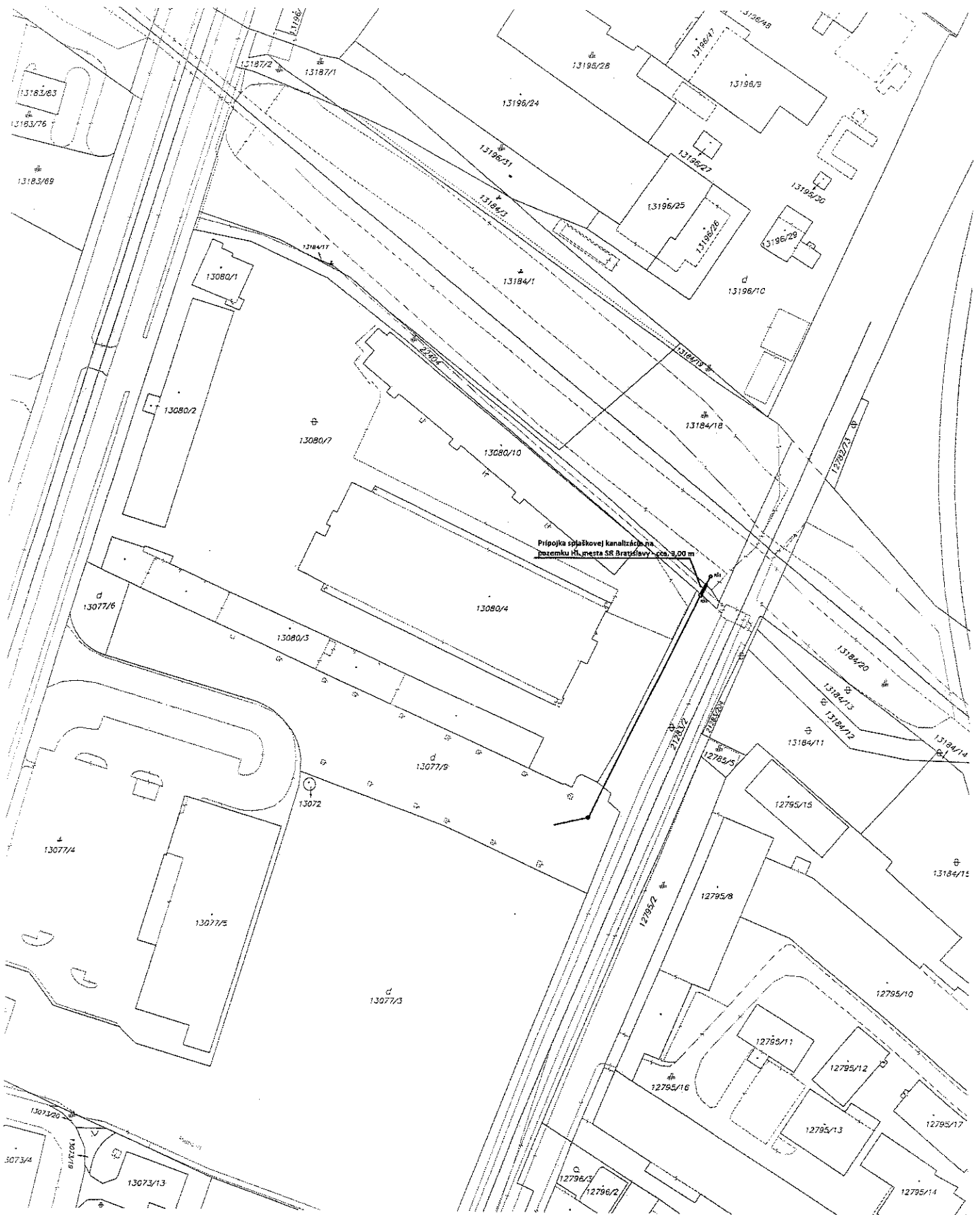


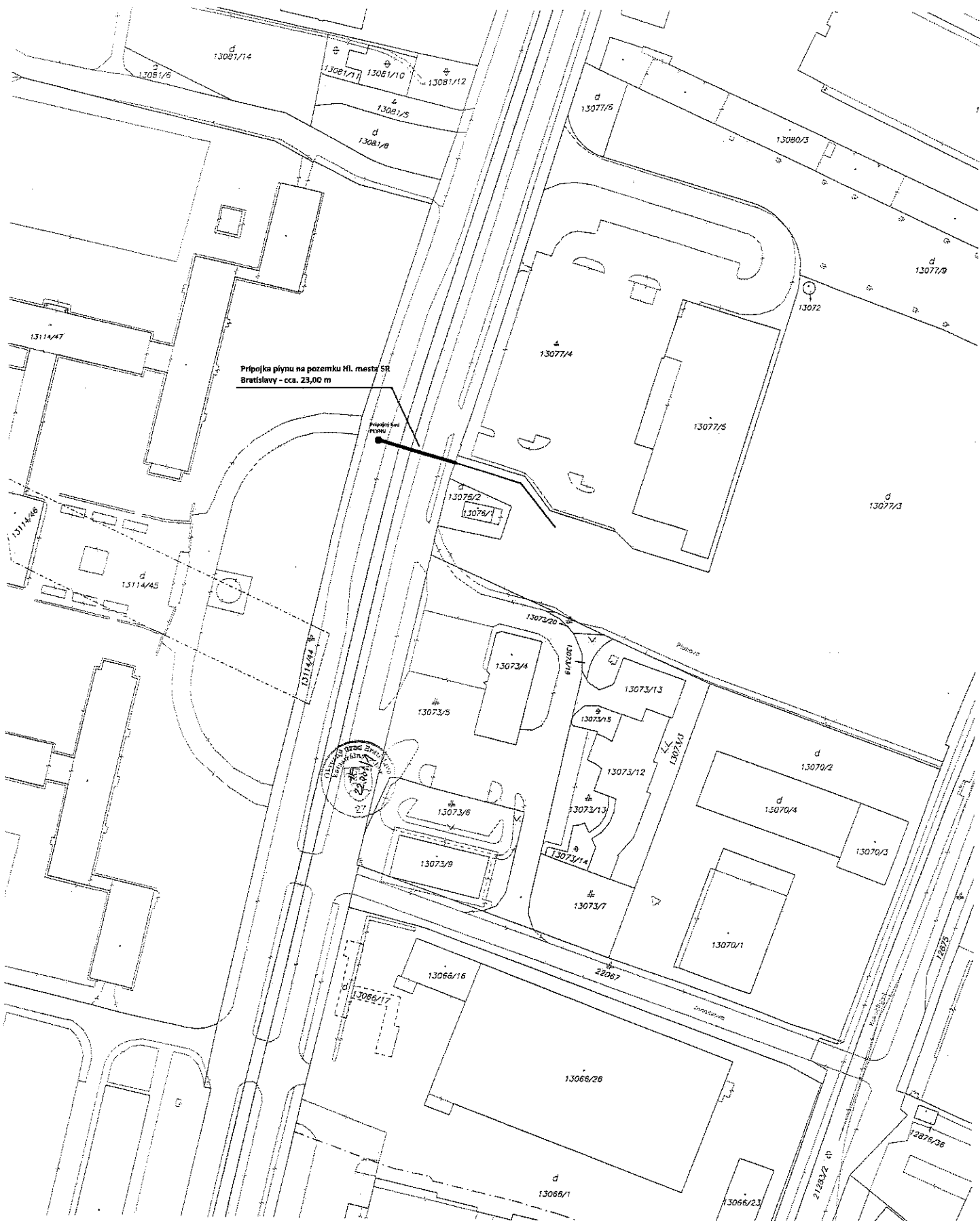
Pripojka vody na pozemku  
Hl. mesta SR Bratislavy - cca. 22,00 m




Okresný úrad Bratislava katastrálny odbor	Okres Bratislava III	Obec BA-m.č. NOVÉ MESTO	Kat. územie Nové Mesto
	Číslo zákazky K1- 14 216 /2017	Vektorová mapa	Mierka 1 : 1000
<b>KÓPIA KATASTRÁLNEJ MAPY</b> na parcelu: ---			
Vynatová:		 Spoplietané v zmysle zákona č. 172/1995 Z.z. Pečiatka a podpis	
Dňa 17.07.2017	Meno Mgr. Marianna Kontilová		



Okresný úrad Bratislava katastrálny odbor	Okres <b>Bratislava III</b>	Obec <b>BA-m.č. NOVE MESTO</b>	Kat. územie <b>Nové Mesto</b>
	Číslo zákazní K1- <b>19315</b> /2017	Vektorová mapa	Mierka 1 : 1000
	<b>KÓPIA KATASTRÁLNEJ MAPY</b> na parcelu: --		
Vyhotočil			
Dňa 17.07.2017	Meno Mgr. <b>Marianna Kontilová</b>		Spoplatenie podľa zákona č. 148/2002 Z.z. Pečiatka: 8-2010-2
			Pečiatka: 8-2010-2



Pripojka plynu na pozemku Hl. mesto SR Bratislavy - cca. 23,00 m

Okresný úrad Bratislava katastrálny odbor	Okres Bratislava III	Obec BA-m.č. NOVÉ MESTO	Kat. územie Nové Mesto
	Číslo združky K1- <i>M 216</i> /2017	Vektorová mapa	Mierka 1 : 1000
<b>KÓPIA KATASTRÁLNEJ MAPY</b> na parcelu: --			
Vyhotožil			Geoplatovaná v zmysle zákona č. 172/05 Z.z. <i>[Signature]</i>
Dňa 17.07.2017	Meno Mgr. Marianna Kontilová		