





Spoplatnené v zmysle zákona č. 145/1995 Z.z.

Geometrický plán je podkladom na právne úkony, keď údaje doterajšieho stavu výkazu výmer sú zhodné s údajmi platných výpisov z katastra nehnuteľností

|   |                                   |   |   |
|---|-----------------------------------|---|---|
| Vyhotovitel<br><b>JUMI s.r.o.</b><br>Medzilaborecká 27<br>82101 Bratislava<br><br>IČO: 35931469   | Kraj<br><b>Bratislavský</b>       | Okres<br><b>Bratislava I</b>  | Obec<br><b>BA – m. č. Staré Mesto</b>             |
|   | Kat. územie<br><b>Staré Mesto</b> | Číslo plánu<br><b>197.3/2017</b>  | Mapový list č.<br><b>Bratislava 9-0/12</b>        |
| <b>GEOMETRICKÝ PLÁN</b>   |                                   | na vyznačenie vecného bremena na priznanie práva uloženia inžinierskych sietí na parcele registra E-KN p.č.21543/1. |   |
| Vyhotovil   | Autorizačne overil                |   | Úradne overil<br>Meno: <b>Ing. Monika Vičková</b> |
| Dňa: <b>13.06.2017</b>  | Meno: <b>Ing. Peter Oravec</b>    | Dňa: <b>13.06.2017</b>  | Meno: <b>Ing. Ivan Mišík</b>                      |
| Nové hranice boli v prírode označené<br><b>inžinierskou sieťou</b>                                |                                   | Náležitosť je a právny stav zodpovedá predpisom   |   |
| Záznam podrobného merania (meračský náčrt) č.<br><b>9398</b>                                      |                                   | Úradne overené podľa § 9 zákona NR SR č. 215/1995 Z.z. o geodézii a kartografii                                     |   |
| Súradnice bodov označených číslami a ostatné meračské údaje sú uložené vo všeobecnej dokumentácii |                                   | Pediatka a podpis   |   |



# VÝKAZ VÝMER

## Doterajší stav

### Číslo

|                |                  |         |      |      |
|----------------|------------------|---------|------|------|
| pžkn<br>vložky | listu<br>vlastn. | parcely |      |      |
| PK             | LV               | PK      | KN-E | KN-C |

|               |      |  |         |  |
|---------------|------|--|---------|--|
|               | 8925 |  | 21543/1 |  |
| <i>Spolu:</i> |      |  |         |  |

|                |      |
|----------------|------|
| Výmera         |      |
| ha             | 4009 |
| m <sup>2</sup> | 4009 |

|                 |         |
|-----------------|---------|
| Druh<br>pozemku | ost.pl. |
| <i>Spolu:</i>   |         |

## Zmeny

|               |  |                       |                                 |                |  |                        |  |                |
|---------------|--|-----------------------|---------------------------------|----------------|--|------------------------|--|----------------|
| Diel<br>číslo |  | k<br>parcele<br>číslo |                                 | m <sup>2</sup> |  | od<br>parcely<br>číslo |  | m <sup>2</sup> |
|               |  |                       | <i>Stav právny</i>              |                |  |                        |  |                |
|               |  |                       | <i>Stav podľa registra C KN</i> |                |  |                        |  |                |

### m<sup>2</sup>

|               |  |  |  |  |
|---------------|--|--|--|--|
|               |  |  |  |  |
| <i>Spolu:</i> |  |  |  |  |

## Nový stav

|                  |          |        |      |                 |                |  |
|------------------|----------|--------|------|-----------------|----------------|--|
| Číslo<br>parcely |          | Výmera |      | Druh<br>pozemku |                | Vlastník,<br>(iná opráv. osoba)<br>adresa, (sídlo)             |
|                  | (21543/1 | 4009   | 4009 | ost.pl.)        | ost.pl.        | Hl.m. SR Bratislava<br>Primaciálne nám. 1<br>814 99 Bratislava |
|                  | 21543/1  | 3915   | 3915 | zast.pl.<br>22  | zast.pl.<br>22 | Doterajší  |
| <i>Spolu:</i>    |          |        |      |                 |                |  |

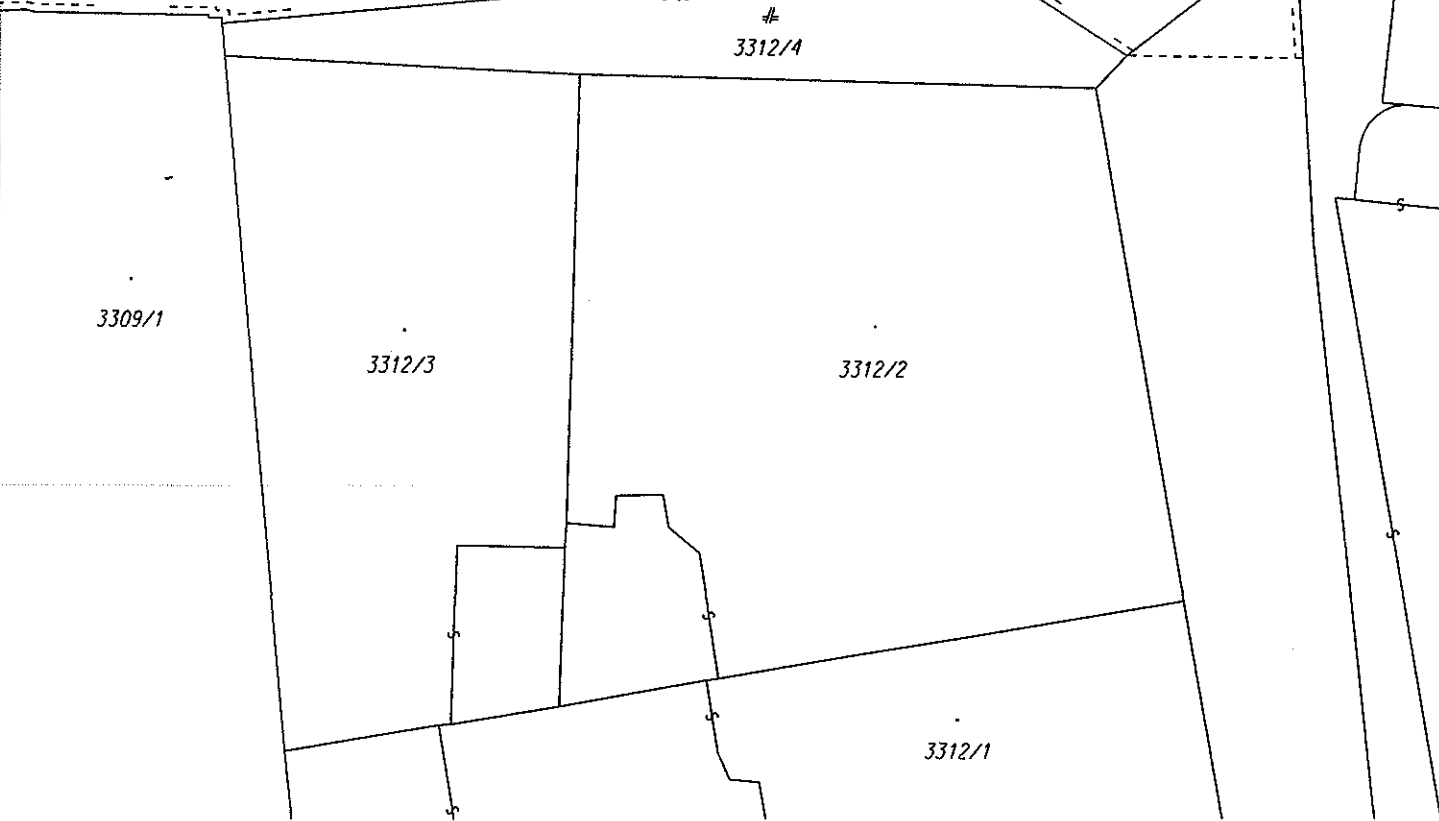
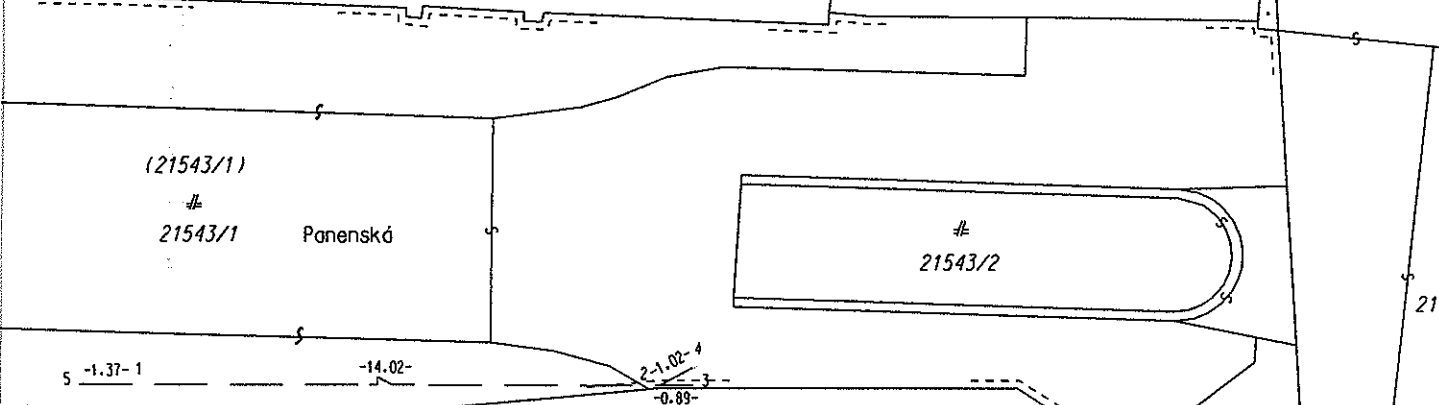
|                |      |
|----------------|------|
| ha             |      |
| m <sup>2</sup> | 4009 |

|                 |                |
|-----------------|----------------|
| Druh<br>pozemku | zast.pl.<br>22 |
| <i>Spolu:</i>   |                |

*Poznámka: Zriaďuje sa vecné bremeno na priznanie práva uloženia inžinierskych sietí (podzemné elektrické vedenie) na parcele registra E-KN p.č.21543/1 vo vyznačenom rozsahu v prospech Západoslovenská distribučná, a.s., Čulenova 6, Bratislava*

*Legenda: kód spôsobu využívania  
nekrýté parkovisko a ich súčasť*

*22 - Pozemok, na ktorom je postavená inžinierska stavba - cestná, miestna a účelová komunikácia, lesná cesta, poľná cesta, chodník,*



3321

3320

3317

21550/22

(21543/1)

#  
21543/1

Panenská

#  
21543/2

21550/4

S -1.37-1

-14.02-

2-1.02-4  
-0.89-

#  
3312/4

3309/1

3312/3

3312/2

3312/1