



Spoplatnené v zmysle zákona č. 145/1995 Z.z.

Geometrický plán je podkladom na právne úkony, keď údaje doterajšieho stavu výkazu výmer sú zhodné s údajmi platných výpisov z katastra nehnuteľností

Vyhotoviteľ STRABON Strabon s.r.o. <i>strabon.stano@gmail.com</i> Anžová 23 821 07 Bratislava IČO: 44 184 204	Kraj <i>Bratislavský</i>	Okres <i>Bratislava II</i>	Obec <i>Bratislava-Vrakuša</i>
	Kat. územie <i>Vrakuša</i>	Číslo plánu <i>24/2017</i>	Mapový list č. <i>Bratislava 6-1/12</i>
na <i>vyznačenie práva uloženia inžinierskych sietí na pozemku reg.E KN p.č.302</i> GEOMETRICKÝ PLÁN			
Vyhotočil		Autorizačne overil	
Dňa: <i>29.3.2017</i> Meno: <i>Ing. Martin Štano</i>		Dňa: <i>29.3.2017</i> Meno: <i>Ing. Marianna Stanová</i>	
Úradne overil Meno: Ing. Marián Druška		Dňa: <i>24.3.2017</i> Číslo: <i>680/2017</i>	
Nové hranice boli v prírode označené <i>inžinierskou sieťou</i>		Náležitostami a presnosťou zodpovedá predpisom	
Záznam podrobného merania (meračský náčrt) č. <i>4384</i>		Úradne overené podľa zákona NR SR č. 215/1995 Z.z. o geodézii a kartografii	
Súradnice bodov označených číslami a ostatné meračské údaje sú uložené vo všeobecnej dokumentácii		Pečiatka a podpis	



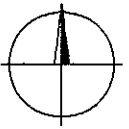
VÝKAZ VÝMER

Doterajší stav										Zmeny					Nový stav			
pžkn. vložky	listu vlastn. LV	Číslo parcely			Druh pozemku	Výmera		Diel čísla	k parcele číslo	od parcely číslo	m ²	Číslo parcely	Výmera		Druh pozemku	Vlastník, (inú opráv. osoba) adresa, (sídlo)		
		KN-E	KN-C	PK		ha	m ²						ha	m ²			kód	
	270		302		zost.pl.							(302)		1701	zost.pl.	Hlavné mesto SR Bratislava Prírodná náb. 1 81499 Bratislava		
Stav právny																		
Stav podľa registra C KN																		
Spolu:																		
				370	zost.pl.							370		1861	zost.pl. 22	Doterajší		
Spolu:																		
														1861				

Legenda: kód spôsobu využívania 22 Pozemok, na ktorom je postavená inžinierska stavba – cestná, miestna a účelová komunikácia, lesná cesta, poľná cesta, ...

Poznámka : Zriaďuje sa vecné bremeno na priznanie práva uloženia elektrickej a kanalizačnej prípojky na parc.reg.E KN č.302 v prospech vlastníka pozemku reg.C KN parc.č.411/2.

Kaméliová ul.



d
378

o
381

d
370
(302)

o
413/7

o
413/11

d
409/1

o
409/2

d
409/3

d
407

det. "A"

det. "A"



