




Spoplatnené v zmysle
zákona č. 145/1995 Z.z.

Geometrický plán je podkladom na právne úkony, keď údaje doterajšieho stavu výkazu výmer sú zhodné s údajmi platných výpisov z katastra nehnuteľností

Vyhoviteľ Ing. Ivan Paulen Páričkova 13 Bratislava 821 08 IČO: 30 15 46 69		Kraj <i>Bratislavský</i>	Okres <i>Bratislava III</i>	Obec <i>Bratislava-Nové Mesto</i>
		Kat. územie <i>Vinohrady</i>	Číslo plánu <i>18/2017</i>	Mapový list č. <i>Stupava 0-8/44</i>
		na vyznačenie práva uloženia GEOMETRICKÝ PLÁN inžinierskych sietí na pozemku reg.E <i>parc.č.19538/5</i>		
Vyhoviteľ		Autorizačne overil		Úradne overil Ing. Marián Druska
Dňa: <i>18.5.2017</i>	Meno: <i>Ing. Ivan Paulen</i>	Dňa: <i>18.5.2017</i>	Meno: <i>Ing. Marianna Stanová</i>	Dňa: <i>25.5.2017</i>
				Číslo: <i>1140/1217</i>
Nové hranice boli v prírode označené <i>neboli vyznačené</i>		Náležitostami a presnosťou zodpovedá predpisom		Úradne overil podľa § 9 zákona NR SR č. 215/1995 Z. z. o geodézii a kartografii
Záznam podrobného merania (meračský náčrt) č. <i>5939</i>				
Súradnice bodov označených číslami a ostatné meračské údaje sú uložené vo všeobecnej dokumentácii		Pečiatka a podpis		

VÝKAZ VÝMER

Doterajší stav										Zmeny					Nový stav			
pžkn. vložky	listu vlastn.	Číslo parcely			Druh pozemku	Diel číslo	k parcele číslo	m ²	od parcely číslo	m ²	Číslo parcely	Výmera		Druh pozemku	Vlastník, (inč opráv. osoba) adresa, (sídlo)			
		PK	KN-E	KN-C								ha	m ²			ha	m ²	
	6747		19538/5		t.t.p.	1		19538/5		51 (19538/5)		317	317	t.t.p.	Doterajší			
Stav právny																		
Stav podľa registra C KN																		
Spolu:																		
												317	317	t.t.p.	Doterajší			
Spolu:																		
												317	317	7				

Legenda: kód spôsobu využívania 7 Pozemok lúky a pasienku trvalo porastený trávami alebo pozemok dočasne nevyužívaný pre trvalý trávny porast

Poznámka : Zriaďuje sa vecné bremeno na priznanie práva uloženia inžinierskych sietí : - 15m dažďovej kanalizácie, dimenzie DN200

- 13m prípojky vody, dimenzia je DN63

na pozemku reg.E KN parc.č.19538/5 v rozsahu dielu 1 v prospech RTP 02 s.r.o.

