

VÝKAZ VÝMER															
Doterajší stav					Zmeny					Nový stav					
Číslo			Výmera		Druh pozemku	Diel	k parcele číslo	m ²	od parcely číslo	m ²	Číslo parcely	Výmera		Druh pozemku	Vlastník, (inó opráv. osoba) adresa, (sídlo)
PK vložky	parcely		ha	m ²								ha	m ²		
LV	PK	KN													
Stav právny je totožný s registrom C KN															
326		21949/2	9493	ost.pl.	1			21949/2	25	21949/2	9493	ost.pl. 29		Doterajší	
326		21949/4	1 6832	zast.pl.	2			21949/4	46	21949/4	1 6832	zast.pl. 22		detto	
1201		21949/14	478	ost.pl.	3			21949/14	10	21949/14	478	ost.pl. 37		detto	
326		21949/29	2749	zast.pl.	4			21949/29	69	21949/29	2749	zast.pl. 22		detto	
					5			21949/29	6						
					6			21949/29	7						
					7			21949/29	107						
326		21949/30	1 3777	zast.pl.	8			21949/30	49	21949/30	1 3777	zast.pl. 22		detto	
Spolu.			4	3329					319		4	3329			

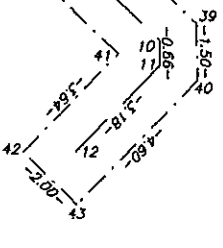
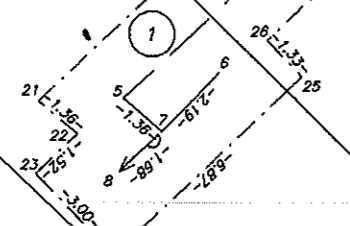
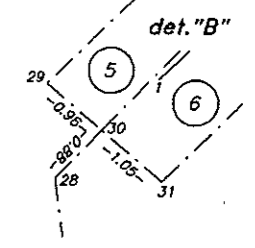
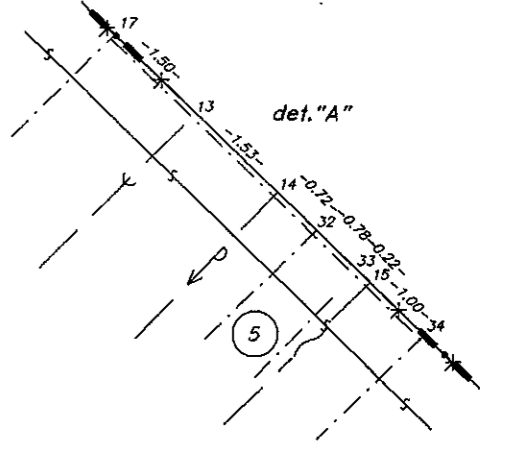
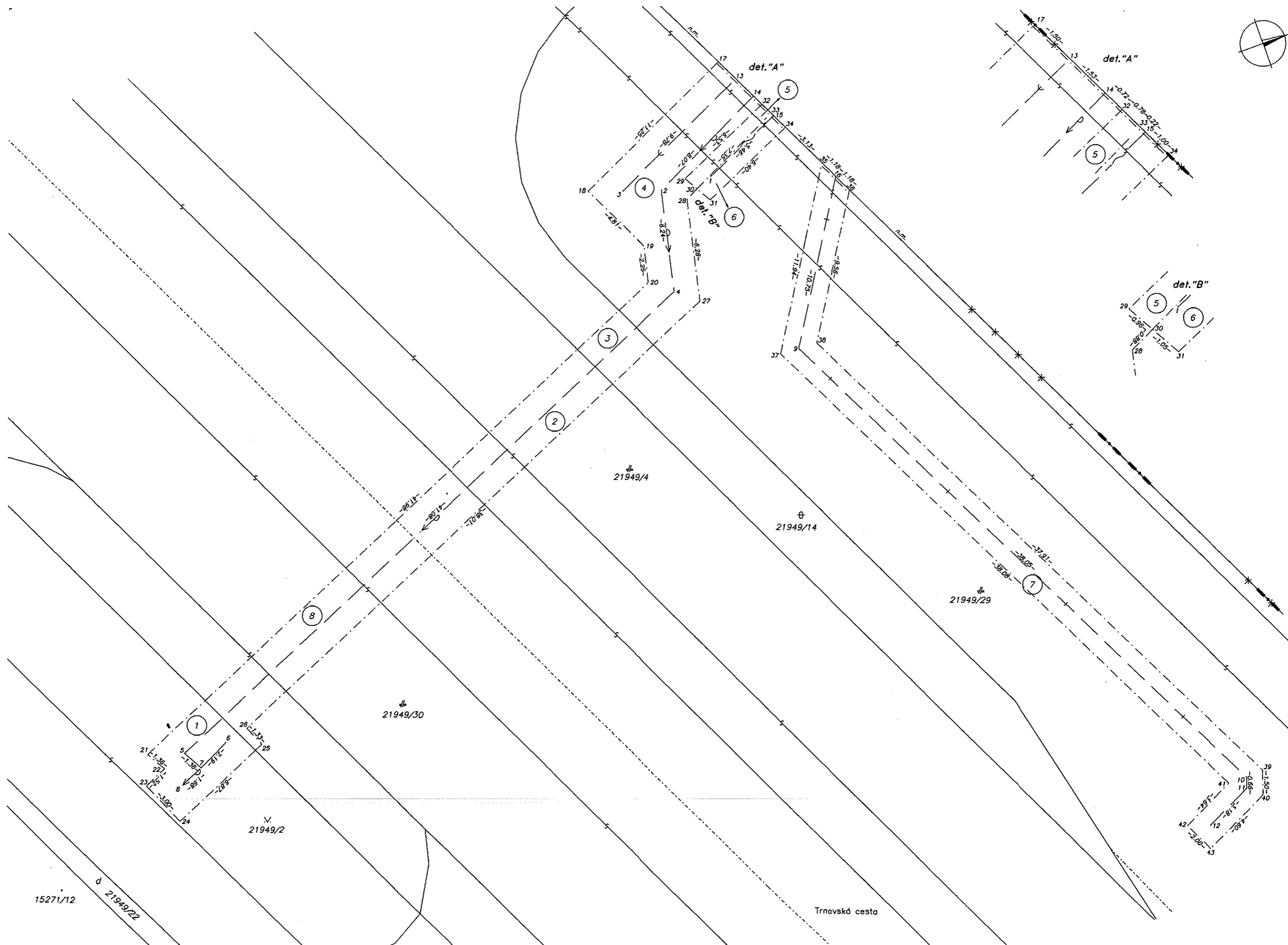
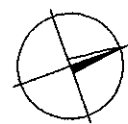
Legenda: kód spôsobu využívania 29 Pozemok, na ktorom je okrasná záhrada, uličná a sídlisková zeleň, park a iná funkčná zeleň a lesný pozemok ...
 22 Pozemok, na ktorom je postavená inžinierska stavba – cestná, miestna a účelová komunikácia, lesná cesta, poľná cesta, ...
 37 Pozemok, na ktorom sú skaly, svahy, rokliny, výmole, vysoké medze s krovím alebo kamením a iné plochy, ...

Poznámka: Zriaďuje sa vecné bremeno na priznanie práva uloženia kanalizačného a vodovodného potrubia v rozsahu dielov 1, 8, 2, 3, 4 o výmere 199m² v prospech BVS a.s.
 Zriaďuje sa vecné bremeno na priznanie práva uloženia kanalizačného a vodovodného potrubia a vedenia NN v rozsahu dielu 5 o výmere 6m² v prospech BVS a.s. a Slovak Telekom, a.s.
 Zriaďuje sa vecné bremeno na priznanie práva uloženia vedenia slaboprádu v rozsahu dielu 6 o výmere 7m² v prospech Slovak Telekom, a.s.
 Zriaďuje sa vecné bremeno na priznanie práva uloženia teplovodu v rozsahu dielu 7 o výmere 107m² v prospech BAT a.s.

Spoplatnené v zmysle zákona č. 145/1985 Z.z.

Geometrický plán je podkladom na právne úkony, keď údaje doterajšieho stavu výkazu výmer sú zhodné s údajmi platných výpisov z katastra nehnuteľností

Vyhotovitel Ing. Ivan Paulen Párikova 13 Bratislava 821 08 IČO: 30 15 46 69		Kraj Bratislavský Kat. územie Ružinov	Okres Bratislava II Číslo plánu 22/2017	Obec Bratislava-Ružinov Mapový list č. Pezinok 8-9/24
GEOMETRICKÝ PLÁN na vyznačenie práva uloženia inžinierskych sietí na parc.č. 21949/2, 21949/4, 21949/14, 21949/29, 21949/30				
Vyhotovil		Autorizačne overil		Úradne overil Meno: Ing. Cipová Magdaléna
Dňa: 15.5.2017	Meno: Ing. Ivan Paulen	Dňa: 15.5.2017	Meno: Ing. Marianna Stanová	Dňa: 29. MAJ 2017 Číslo: M25/2017
Nové hranice boli v prírode označené neboli vyznačené		Náležitosti podľa § 19 zákona NR SR č. 215/1995 Z.z. o geodézii a kartografii		Úradne overené podľa § 19 zákona NR SR č. 215/1995 Z.z. o geodézii a kartografii
Záznam podrobného merania (meračský náčrt) č. 6527		Podpis		Pečiatka o podpis
Súradnice bodov označených číslami a ostatné meračské údaje sú uložené vo všeobecnej dokumentácii				



15271/12

21949/22

Trnavská cesta