

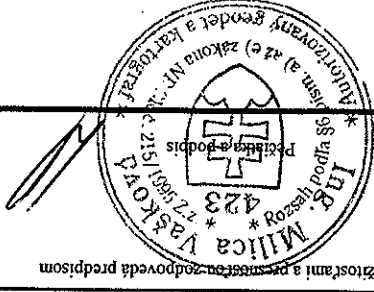

Náležitosťami a prístupom zodpovedá predpisom  
Znam podrobného merania (meracíky nátri) č.:  
6412  
Materiace bodov označených číslami a ostatné meracie  
ky sú uložené vo všeobecnej dokumentácii

Dňa: 19.09.2016  
Meno: Ing. Marta Sojtáková  
Dňa: 19.09.2016  
Meno: Ing. Milica Vaškova

Yhotovil:  
Geovis s.r.o.  
Čalovská 20  
821 05 Bratislava  
IČO: 36 810 851  
č. t. 0905 851354  
info@geovis.sk

**GEOMETRICKÝ PLÁN**  
na vyznačenie vecného bremena na priznanie  
práva uloženia inžinierskych sietí (vodovodu a  
kanalizácie) na p.č. 7061.  
Kraj: Bratislavský  
Okres: Bratislava III  
Kat. číslo: Rača  
Uzemie: Rača  
Mapový list č.: Pezinok 8-7/43

Uradne overil: Ing. Marián Dmúška  
Meno: Ing. Milica Vaškova  
Dňa: 19.09.2016  
Uradne overené podľa § 9 zákona SR č.215/1995  
Z. z. o spôsobe a podmienkach katastrálneho  
kastrálneho inžinierstva  
Číslo: 26.9.2016/2018/2016  
Peciatka a podpis



Spoplatnené v zmysle  
zákona č. 145/1995 Z.z.

**VÝKAZ VÝMÉR**

Doterajší stav		Zmeny						Nový stav				
Číslo parcely	Výmera ha	Druh pozemku	Diel	Diel k	m2 parcely	od parcely m2	Číslo parcely	ha	Výmera m2	Druh pozemku	Vlastník (iná opráv. osoba) adresa, (sídlo)	
												parcely
628	7061	2012	zast.pl.	1			7061	29	7061	2012	zast.pl.	Hl. mesto SR Bratislava, Primaciálne nám. 1, BA

legenda: kód spôsobu využitia: 25

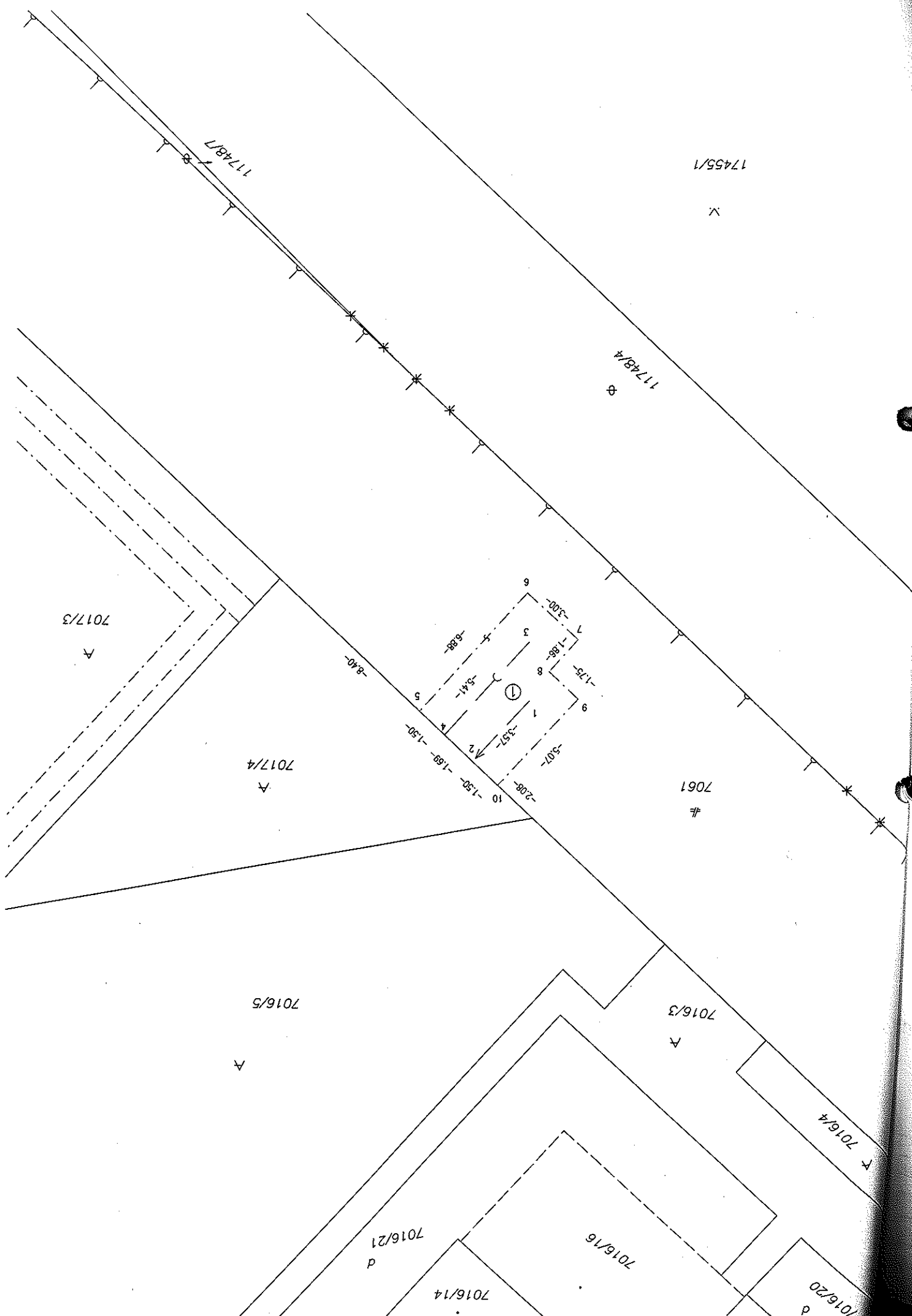
25 Pozemok, na ktorom je postavená ostatná inžinierska stavba a jej súčasťou

Poznámka: Zriaďuje sa vecné bremeno spochťávajúce v povinnosti vlastníka pozemku p.č. 7061 sŕpiet na časti zarátenej

nehnutelnosti v rozsahu vymedzenom v tomto geometrickom pláne:  
 a) zriadenie a uloženie inžinierskych sietí (vodovod, kanalizácia)  
 b) užívanie, prevádzkovanie, opravy a odstránenie inžinierskych sietí (vodovod, kanalizácia)  
 c) vstup osôb a vjazd vozidiel z dôvodu údržby, opráv a rekonštrukcie inžinierskych sietí (vodovod, kanalizácia)  
 v prospech Male Krasňany Land Development, s.r.o., IČO: 47 999 721

Poznámka: Zriaďuje sa vecné bremeno spochťávajúce v povinnosti vlastníka pozemku p.č. 7061 sŕpiet na časti zarátenej

nehnutelnosti v rozsahu vymedzenom v tomto geometrickom pláne:  
 a) zriadenie a uloženie inžinierskych sietí (vodovod, kanalizácia)  
 b) užívanie, prevádzkovanie, opravy a odstránenie inžinierskych sietí (vodovod, kanalizácia)  
 c) vstup osôb a vjazd vozidiel z dôvodu údržby, opráv a rekonštrukcie inžinierskych sietí (vodovod, kanalizácia)  
 v prospech Bratislavská vodárenská spoločnosť, a.s.



17455/1

X

1749/4

7017/3

A

7017/4

A

7061

F#

7016/5

A

7016/3

A

7016/4

A

7016/21

D

7016/16

7016/14

7016/20

D