

# VÝKAZ VÝMER

Doterajší stav	Zmeny										Nový stav		
	Číslo	PK	Parcely	PK	KN	ha	m <sup>2</sup>	Číslo parcely	Výmera	Druh pozemku	Vlastník, (iná opráv. osoba) adresa, (sídlo)		

1656	21736/1	1	2522	zast.pl.	1	21736/1	28	21736/1	17	21736/1	Hlavné mesto SR Bratislava Primaciálne nám.1
9857	7970/2	1637	zast.pl.	26 - Pozemok, na ktorom je rozostavaná stavba	21 - Rozostavaná budova	26 - Pozemok, na ktorom je rozostavaná stavba	21 - Rozostavaná budova	26 - Pozemok, na ktorom je rozostavaná stavba	21 - Rozostavaná budova	26 - Pozemok, na ktorom je rozostavaná stavba	Bhumental Office I, s.r.o., Palisády 47 Bratislava
<p><b>Yčistenie rozsahu vecného bremena</b></p> <p><b>Č KN</b></p> <p><b>Stav právny je totožný s registrom</b></p> <p><b>Yčistenie rozsahu vecného bremena</b></p>											
Spolu:									45		

**Legenda: kód spôsobu využitia**  
 22 - Pozemok, na ktorom je postavená inžinierska stavba - cesta, miestna a účelová komunikácia, lesná cesta, poľná cesta, chodník, nejaké parkovisko a ich súčasť  
 26 - Pozemok, na ktorom je rozostavaná stavba  
 21 - Rozostavaná budova

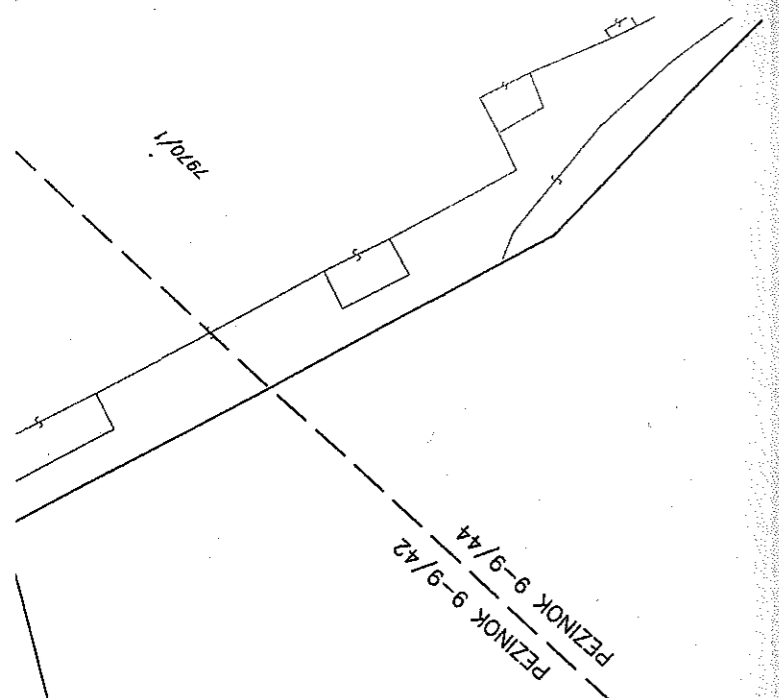
Zriaďuje sa vecné bremeno na priznanie práva uloženia a užívania inžinierskej siete (vodovodné prípojky) na pozemku p.č. 21736/1 v prospech vlastníka pozemku p.č. 7970/2 v ochrannom pásme 1,5m od osi inžinierskej siete.

Spojené v zmysle zákona č. 145/1995 Z.z.

Kraj	Okres	Obec	Mapový list č.	Parcelný list č.	Pežinok
Bratislavský	Bratislava I	BA - m.č. Staré Mesto	411/2016	411/2016	9-9/42,44

na vyznačenie vecného bremena na priznanie práva uloženia a užívania inžinierskej siete na pozemku p.č. 21736/1

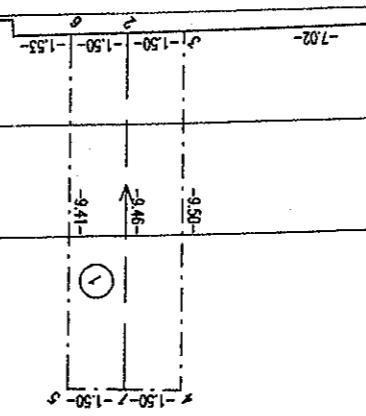
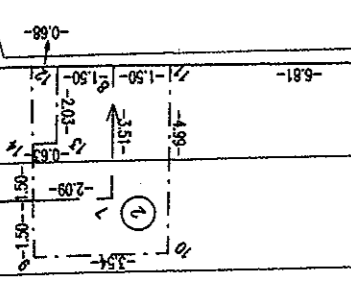
Vyhotoviteľ <b>Ing. Pavol Macko - Geodet</b> Tokajská 20 82103 Bratislava mackop@stonline.sk 34 719 423	Vyhotovili Ing. Pavol Macko Dňa: 28.12.2016 Meno:	Autorizácie overil Ing. Cípová Magdaléna Dňa: 9. JAN. 2017 Meno:	Úradne overené podľa § zákona NR SR č. 215/1995 Z.z. o geodézii a kartografii Pečať a podpis	Úradne overené podľa § zákona NR SR č. 215/1995 Z.z. o geodézii a kartografii Pečať a podpis
--	--	---	---	---



7970/1  
D

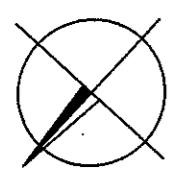
7970/2

7967/2  
D



Mýtno

21736/1



# VÝKAZ VÝMER

Doterajší stav		Zmeny				Nový stav				
Číslo pozemku	Druh pozemku	Diel číslo	Diel k	Diel parcela m <sup>2</sup>	od parcely číslo	m <sup>2</sup>	Číslo parcely	Výmera		Vlastník, (iná opráv. osoba) (adresa, sídlo)
								ha	m <sup>2</sup>	
1656	zast.p.l.	1	2522	21736/1	30	21736/1	1	2522	zast.p.l.	Hlavné mesto SR Bratislava Primaciálne nám.1
9857	zast.p.l.	1637	7970/2	1637	zast.p.l.	26	Blumental Office 1, s.r.o., Patisky 47 Bratislava	1637	zast.p.l.	26 Bratislava
<p><b>Ytistenie rozsahu vecného bremena C KN</b>                      Stav právny je totožný s registrom</p>										
<p><b>Legenda: kód spôsobu využívania</b>                      22 - Pozemok, na ktorom je postavená inžinierska stavba - cesta, miestna a účelová komunikácia, lesná cesta, poľná cesta, chodník, nekryté parkovisko a ich súčasť                      26 - Pozemok, na ktorom je rozostavaná stavba                      kód druhu stavby                      21 - Rozostavaná budova</p>										
<p>Zriaďuje sa vecné bremeno na priznanie práva uloženia a užívania inžinierskej siete (kanalizačnej prípojky) na pozemku p.č. 21736/1 v prospech vlastníka pozemku p.č. 7970/2 v ochrannom pásme 1,62 m od osi kanalizácie.</p>										

Spoplatnené v zmysle zákona č. 145/1995 Z.z.

**Ing. Pavol Macko - Geodet**  
 Tokajská 20  
 82103 Bratislava  
 mackop@stonline.sk  
 34 719 423

ICO: 34 719 423

Kraj	Bratislavský
Okres	Bratislava I
Obec	BA - m. č. Staré Mesto
Mapový list č.	1212/2016
Pezinok	9-9/42,44

na vyznačenie vecného bremena na priznanie práva uloženia a užívania inžinierskej siete na pozemku p.č. 21736/1.

Uradne overil: Ing. Cípova Magdaléna  
 Meno: \_\_\_\_\_  
 Dňa: 9. JAN. 2017  
 Číslo: 5/2017

AutORIZAČNÉ OVERY  
 Ing. Pavol Macko  
 Dňa: 29.12.2016  
 Mesto: \_\_\_\_\_

**GEOMETRICKÝ PLÁN**

na vyznačenie vecného bremena na priznanie práva uloženia a užívania inžinierskej siete na pozemku p.č. 21736/1.



Uradne overil: Ing. Cípova Magdaléna  
 Meno: \_\_\_\_\_  
 Dňa: 9. JAN. 2017  
 Číslo: 5/2017

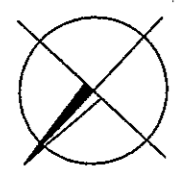


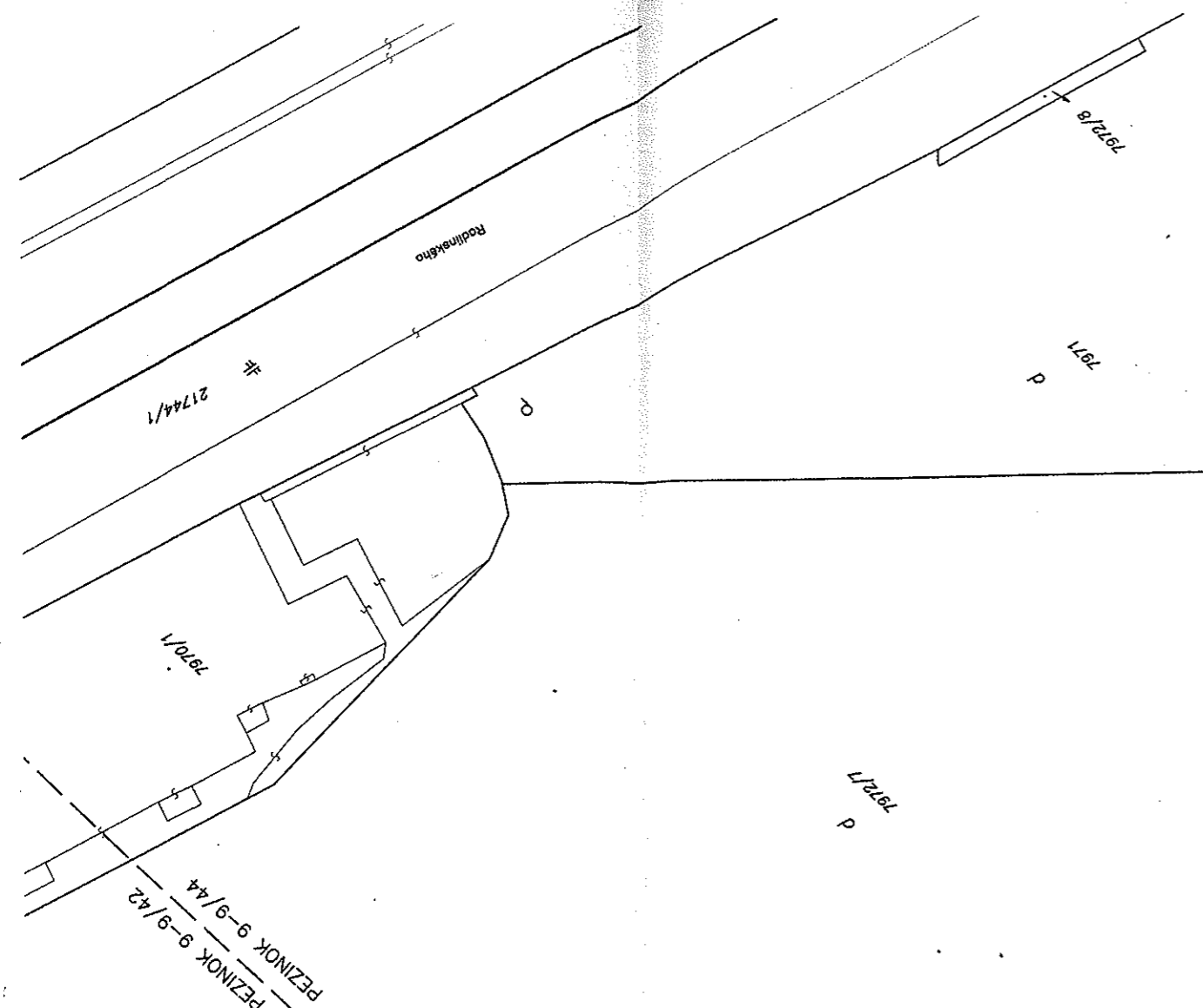
AutORIZAČNÉ OVERY  
 Ing. Pavol Macko  
 Dňa: 29.12.2016  
 Mesto: \_\_\_\_\_

Nové hranice boli v prírode označené inžinierskou sieťou  
 inžinierskou sieťou  
 zoznam podrobného merania (meranský náčrt) č. 9257  
 Podrobnice bodov označených číslami a ostatné meranské údaje sú zamerané vo všeobecnej dokumentácii

Ing. Pavol Macko - Geodet  
 Tokajská 20  
 82103 Bratislava  
 mackop@stonline.sk  
 34 719 423

Geometrický plán je podkladom na právne úkony, keď údaje doterajšieho stavu výkazu výmer sú zhodné s údajmi platných výpisov z katastra nehnuteľnosti





Mýtno \* 21736/1

