

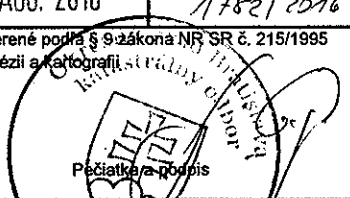




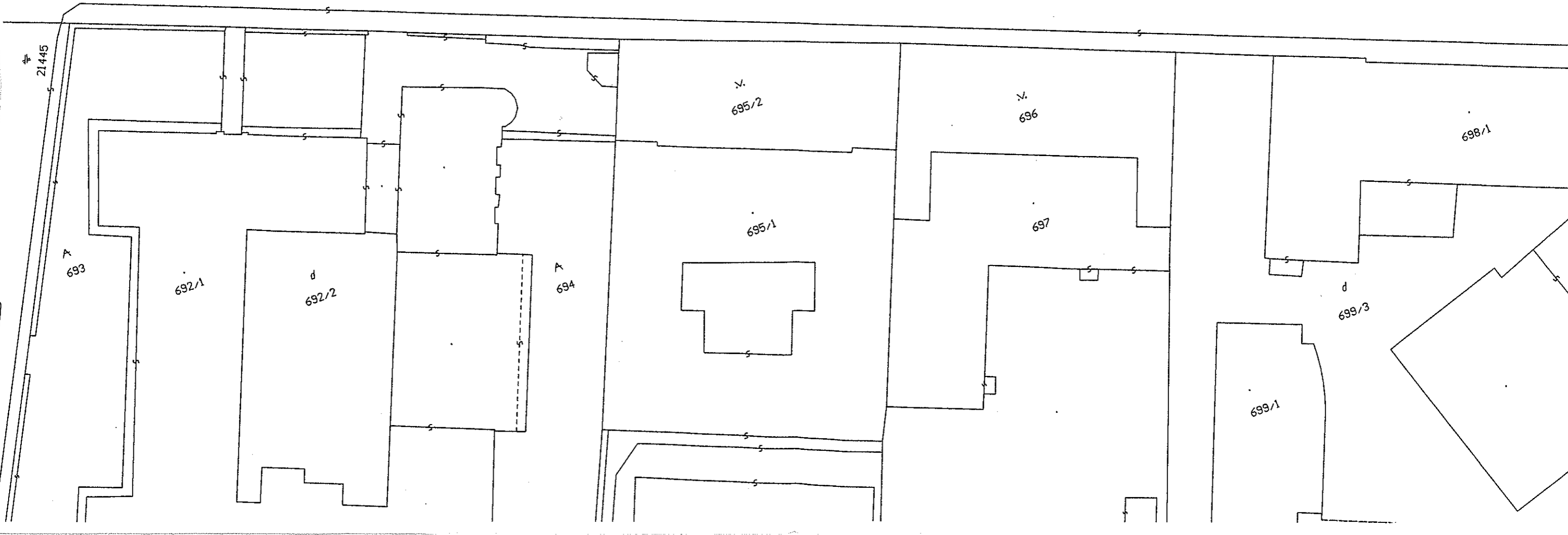
Spoplatnené v zmysle
zákona č. 145/1995 Z.z.

Geometrický plán je podkladom na právne úkony, keď údaje doterajšieho stavu výkazu výmer sú zhodné s údajmi platných výpisov z katastra nehnuteľností

Vyhотовiteľ JUMI s.r.o. Medzilaborecká 27 821 01 Bratislava IČO: 35931469		Kraj	Okres	Obec
		Bratislavský	Bratislava I	BA – m. č. Staré Mesto
		Kat. územie	Číslo plánu	Mapový list č.
		Staré Mesto	244/2016	Bratislava-9-0/14
		GEOMETRICKÝ PLÁN		
		na vyznačenie vecného bremena na priznanie práva uloženia inžinierskych sietí na p.č. 21443, 21444		
Vyhотовil		Autorizačne overil		Uradne overil
				Meno: Ing. Cipová Magdaléna
Dňa:	Meno:	Dňa:	Meno:	Dňa:
3.8.2016	Miroslav Oreš	3.8.2016	Ing. Katarína Šandorová	25 AUG. 2016
Nové hranice boli v prírode označené neboli označené		Náležitosti a presnosťou zodpovedá predpisom		Číslo: 178212016
Záznam podrobného merania (meračský náčrt) č. 9124		 		Uradne overené podľa § 9 zákona NR SR č. 215/1995 Z.z. o geodézii a kartografii
Súradnice bodov označených číslami a ostatné meračské údaje sú uložené vo všeobecnej dokumentácii				 Pečiatka a podpis

Omerná mieru medzi lomovými bodmi 2-3 a 3-4 opravit 2.11.2016:
za vyhotoviteľa GP: Viktória Dobosová 
za KO OÚ: Ing. Cipová Magdaléna





VÝKAZ VÝMER

Doterajší stav					Zmeny					Nový stav					
Číslo			Výmera		Druh pozemku	Diel číslo	k parcele číslo	m ²	od parcely číslo	m ²	Číslo parcely	Výmera		Druh pozemku	Vlastník, (iná opráv. osoba) adresa, (sídlo)
PK vložky	parcely											ha	m ²		
LV	PK	KN													
Stav právny je totožný s registrom C KN															
1656		21443		2764	zast.pl.						21443		2764	zast.pl. 22	Hl.mesto, Bratislava
1656		21444		1091	zast.pl.						21444		1091	zast.pl. 22	Hl.mesto, Bratislava
<p><i>Poznámka: Zriaďuje sa vecné bremeno na priznanie práva uloženia inžinierskych sietí vo vyznačenom rozsahu na parcele registra C-KN p.č. 21443,21444 v prospech Západoslovenská distribučná, a.s., Čulenova 6, Bratislava</i></p> <p><i>Legenda: kód spôsobu využívania 22 - Pozemok, na ktorom je postavená inžinierska stavba - cestná, miestna a účelová komunikácia, lesná cesta, poľná cesta, chodník, nekryté parkovisko a ich súčasti</i></p>															