

Spoplatnené v zmysle zákona č. 145/1995 Z.z.

Geometrický plán je podkladom na právne úkony, keď údaje doterajšieho stavu výkazu výmer sú zhodné s údajmi platných výpisov z katastra nehnuteľností.

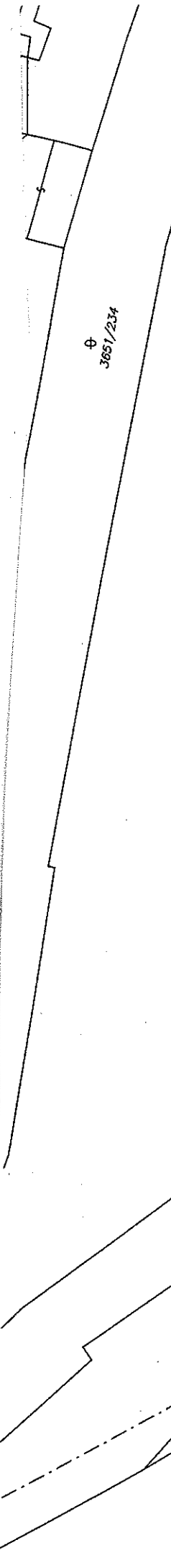
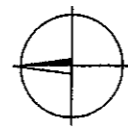
Vyhotovitel JUMI s.r.o. Medzilaborecká 27 821 01 Bratislava Mail: bilka@meter.sk IČO: 35 93 14 69		Kraj Bratislavský	Okres Bratislava IV	Obec BA m.č. Karlova Ves
		Kat. územie Karlova Ves	Číslo plánu 245/2016	Mapový list č. Stupava 1-9/41
		<h1>GEOMETRICKÝ PLÁN</h1>		
Vyhotovil		Autorizačne overil		Úradne overil Meno: Ing. Marián Druška
Dňa: 03.08.2016	Meno: Miroslav Orel	Dňa: 03.08.2016	Meno: Ing. Ivan Mišík	Dňa: 30.8.2016 Číslo: 18161/2016
Nové hranice boli v prírode označené neboli stabilizované		Náležitostami v presnosti zodpovedá predpisom		Úradne overené podľa § 9 zák. NR SR č. 215/95 Z.z. o geodézii a kartografii
Záznam podrobného merania (meračský náčrt) č. 4625				
Súradnice bodov označených číslami a ostatné meračské údaje sú uložené vo všeobecnej dokumentácii.				

Výkaz výmer

Doterajší stav					Zmeny					Nový stav					
Číslo			Výmera		Druh pozemku	Diel	k parcele číslo	m ²	od parcely číslo	m ²	Číslo parcely	Výmera		Druh pozemku kód	Vlastník (iná opráv. osoba) adresa, (sídlo)
PK vl.	parcely		ha	m ²								ha	m ²		
LV	PK	KN													
Stav právny je totožný s registrom CKN															
46		3651/462	1	1373	ost.pl.						3651/462	1	1373	ost.pl. 99	Hlavné mesto SR Bratislava Primaciálne námestie 1, BA
spolu:															

Poznámka : Zriaďuje sa vecné bremeno na priznanie práva uloženia inžinierskych sietí vo vyznačenom rozsahu na parcelu registra C-KN č.3651/462 v prospech Západoslovenská distribučná a.s. Bratislava.

Legenda: kód spôsobu využívania 99 - Pozemok využívaný podľa druhu pozemku



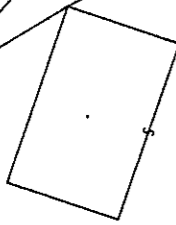
⊕ 3651/234

⊕ 3651/462

⊕ 3651/132

⊕ 3651/462

lakernkov6



Q. 3314

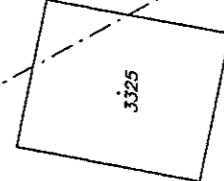
Q. 3315

Q. 3316

Q. 3324

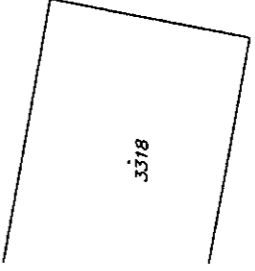
Q. 3323/1

Q. 3326



3325

Q. 3330



3318

Q. 3317

P 3323/2

Q. 3327

3328

3377

3378

