

VÝKAZ VÝMER

Doterajší stav					Zmeny					Nový stav				
Číslo		Výmera		Druh pozemku	Diel	k parcele číslo	m2	od parcele číslo	m2	Číslo parcely	Výmera		Druh pozemku kód	Vlastník (iná opráv. osoba) adresa, (sídlo)
PK vl. LV	parcely PK KN	ha	m2								ha	m2		
Stav právny je totožný s registrom C KN:														
Výčíslenie rozsahu vecného bremena														
1	21995		708	zast.pl.	1			21995	327					HI. mesto SR Bratislava, Primaciálne nám.1, BA SR- ŽSR, Klemensova 8, BA
					2			21995	14	21995		708	zast.pl. 22	
1351	21283/2	14	1675	ost.pl.	3			21283/2	38	21283/2	14	1675	ost.pl. 37	



Legenda: kód spôsobu využívania:

- 22 Pozemok, na ktorom je postavená inžinierska stavba – cestná, miestna a účelová komunikácia, lesná cesta, poľná cesta, chodník, nekryté parkovisko a ich súčasti
- 37 Pozemok, na ktorom sú skaly, svahy, rokliny, výmole, vysoké medze s krovím alebo kamením a iné plochy, ktoré neposkytujú trvalý úžitok

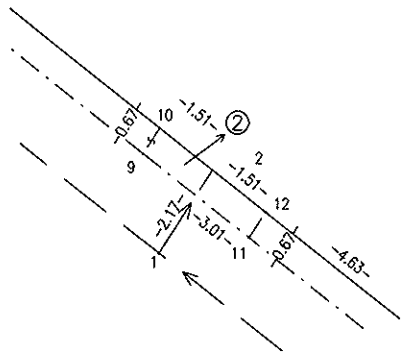
Poznámka: Zriaďuje sa vecné bremeno na priznanie práva uloženia inžinierskych sietí (vodovod) a práva vstupu za účelom opravy a údržby inžinierskej siete cez parc. č. 21283/2; 21995 vo vyznačenom rozsahu v prospech BVS a.s., Prešovská 48, BA.

Spoplatnené v zmysle zákona č. 145/1995 Z.z.

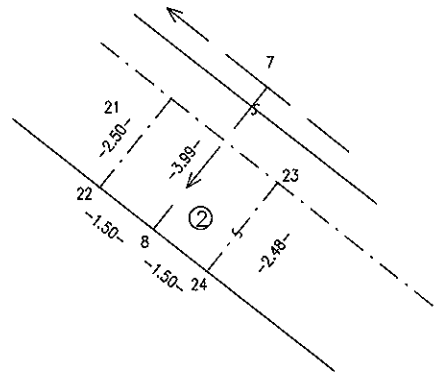
Geometrický plán je podkladom na právne úkony, keď údaje doterajšieho stavu výmer sú zhodné s údajmi platných výpisov z katastra nehnuteľností.

Geovis s.r.o. Čalovská 20 821 05 Bratislava IČO: 36 810 851 č.t. 0905 851354 info@geovis.sk		Kraj:	Bratislavský	Okres:	Bratislava III	Obec:	Bratislava - Nové Mesto
		Kat. územie:	Nové Mesto	Číslo plánu:	107/2016	Mapový list č.:	Pezinok 8-9/31,13
GEOMETRICKÝ PLÁN							
<i>na vyznačenie vecného bremena na priznanie práva uloženia inžinierskych sietí (vodovod) na p. č. 21283/2; 21995.</i>							
Vyhotovil:		Autorizačne overil:			Úradne overil:		
Dňa: 31.08.2016		Dňa: 31.08.2016			Dňa: 29 SEP. 2016		
Meno: Ing. Marta Sojčáková		Meno: Ing. Milica Vašková			Meno: Ing. Cipová Magdaléna		
Nové hranice boli v prírode označené neboli stabilizované		Náležitost'ami a presnosťou zodpovedá predpisom			Úradne overené podľa § 9 zákona NR SR č. 215/1995 Z.z. o geodézii a kartografii		
Záznam podrobného merania (meračský náčrt) č.: 5732							
Súradnice bodov označených číslami a ostatné meračské údaje sú uložené vo všeobecnej dokumentácii							

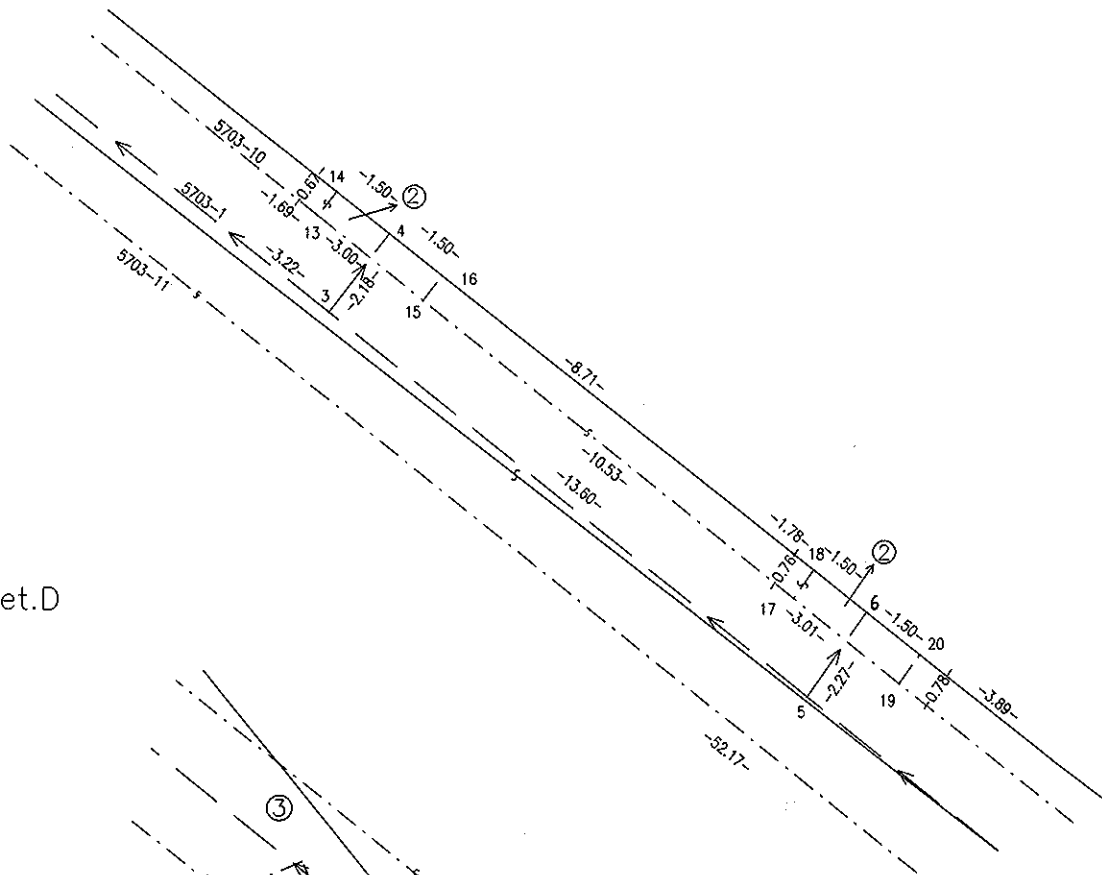
Det.A



Det.B



Det.C



Det.D

