

NND Group, s.r.o.
 Hurbanova 2290/29, 02201 Čadca
 IČO: 45272981, DIČ: 2022911528
 zapsaná v OR OS Žilina
 Oddiel: Stro, Vozka číslo: 52026/L

č.č. 6.50 - 1997

Súradnice bodov označených číslami a ostatné merácké údaje sú uložené vo všeobecnej dokumentácii.

Záznam podrobného merania (merácky náčrt) č. 9082

Nové hranice boli v prírode označené vedením inžinierskej siete

Dňa: 9.6.2016
 Meno: Mgr. Richard Ziman

Vyhovíli

Dňa: 9.6.2016
 Meno: Ing. František Rákoci

Autorizačné overil

Uradne overil
 Meno: Ing. Marian Druška

Nálezitosťami a presnosťou zodpovedá predpisom

Uradne overil podľa zákona NR SR č.15/1995 Z.z. o geodézii a katastrálnom územnom inžinierstve

Uradne overil podľa zákona NR SR č.15/1995 Z.z. o geodézii a katastrálnom územnom inžinierstve

Uradne overil podľa zákona NR SR č.15/1995 Z.z. o geodézii a katastrálnom územnom inžinierstve

Uradne overil podľa zákona NR SR č.15/1995 Z.z. o geodézii a katastrálnom územnom inžinierstve

Uradne overil podľa zákona NR SR č.15/1995 Z.z. o geodézii a katastrálnom územnom inžinierstve

Uradne overil podľa zákona NR SR č.15/1995 Z.z. o geodézii a katastrálnom územnom inžinierstve

Uradne overil podľa zákona NR SR č.15/1995 Z.z. o geodézii a katastrálnom územnom inžinierstve

Uradne overil podľa zákona NR SR č.15/1995 Z.z. o geodézii a katastrálnom územnom inžinierstve

Uradne overil podľa zákona NR SR č.15/1995 Z.z. o geodézii a katastrálnom územnom inžinierstve

Uradne overil podľa zákona NR SR č.15/1995 Z.z. o geodézii a katastrálnom územnom inžinierstve

Uradne overil podľa zákona NR SR č.15/1995 Z.z. o geodézii a katastrálnom územnom inžinierstve

Uradne overil podľa zákona NR SR č.15/1995 Z.z. o geodézii a katastrálnom územnom inžinierstve

Uradne overil podľa zákona NR SR č.15/1995 Z.z. o geodézii a katastrálnom územnom inžinierstve

Uradne overil podľa zákona NR SR č.15/1995 Z.z. o geodézii a katastrálnom územnom inžinierstve

Uradne overil podľa zákona NR SR č.15/1995 Z.z. o geodézii a katastrálnom územnom inžinierstve

Uradne overil podľa zákona NR SR č.15/1995 Z.z. o geodézii a katastrálnom územnom inžinierstve

Uradne overil podľa zákona NR SR č.15/1995 Z.z. o geodézii a katastrálnom územnom inžinierstve

Uradne overil podľa zákona NR SR č.15/1995 Z.z. o geodézii a katastrálnom územnom inžinierstve

Uradne overil podľa zákona NR SR č.15/1995 Z.z. o geodézii a katastrálnom územnom inžinierstve

Uradne overil podľa zákona NR SR č.15/1995 Z.z. o geodézii a katastrálnom územnom inžinierstve

Uradne overil podľa zákona NR SR č.15/1995 Z.z. o geodézii a katastrálnom územnom inžinierstve

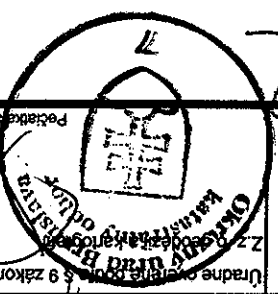

Vyhovíli:
 IČO: 45272981, DIČ: 2022911528
 Hurbanova 2290/29, 02201 Čadca
 NND Group, s.r.o.
 e-mail: rso.geodel@gmail.com
 mobil: 0904 613 734

Kraj	Bratislavský	Okres	Bratislava I
Kat. územie	Staré Mesto	Číslo plánu	1610/16
Mapový list č.	Pezinok 9-9/32	Obec	Bratislava - m.č. Staré Mesto

na vyznačenie vecného bremena práva uloženia inžinierskej siete a jej ochranného pásma na parcele č. 21625

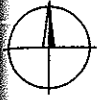
GEOMETRICKÝ PLÁN

Vyhovíli		Meno: Mgr. Richard Ziman		Dňa: 9.6.2016	
Autorizačné overil		Meno: Ing. František Rákoci		Dňa: 9.6.2016	
Uradne overil		Meno: Ing. Marian Druška		Dňa: 9.6.2016	
Uradne overil podľa zákona NR SR č.15/1995 Z.z. o geodézii a katastrálnom územnom inžinierstve		Uradne overil podľa zákona NR SR č.15/1995 Z.z. o geodézii a katastrálnom územnom inžinierstve		Uradne overil podľa zákona NR SR č.15/1995 Z.z. o geodézii a katastrálnom územnom inžinierstve	



Spoplatnené v zmysle zákona č. 145/1995 Z.z.

Doterajší stav				Zmeny				Nový stav					
Číslo parcely		Výmera		Diel číslo	k parcele číslo	m ²	od parcely číslo	m ²	Číslo parcely	Výmera		Druh pozemku	Vlastník (iná opráv. osoba) adresa, (sídlo)
KN	ha	ha	m ²							ha	m ²		
Stav právny je totožný s registrom C KN Vyčíslenie rozsahu vecného bremena													
21625		404		1			21625	12	21625	404		zastavaná pl. 22	doterajší
3746		222							3746	222		zastavaná pl. 15 10	doterajší
spôsobu využívania		15 - Pozemok, na ktorom je postavená bytová budova označená súpisným číslom 22 - Pozemok, na ktorom je postavená inžinierska stavba – cestná, miestna a účelová komunikácia, lesná cesta, poľná cesta, chodník, nekryté parkovisko a ich súčasti											
druhu stavby		10 - Rodinný dom											
Zriaďuje sa vecné bremeno na priznanie práva uloženia inžinierskej siete a jej ochranného pásma vo vyznačenom rozsahu registra C KN č. 21625 v prospech vlastníka pozemku parcela registra C KN č. 3746.													



d
3751/17

a
3751/10

3751/1

o
3751/2

3751/9

v. 3751/18

3746

o
3747

3748

21625

ulica Za sokolarkou

o
3749

A
3742/3

A
3742/4

3741/2

3741/4

3741/5

3741/6

3741/7

3741/8

3741/9

3741/10

3741/11

o
3741/1

o
3741/3

