


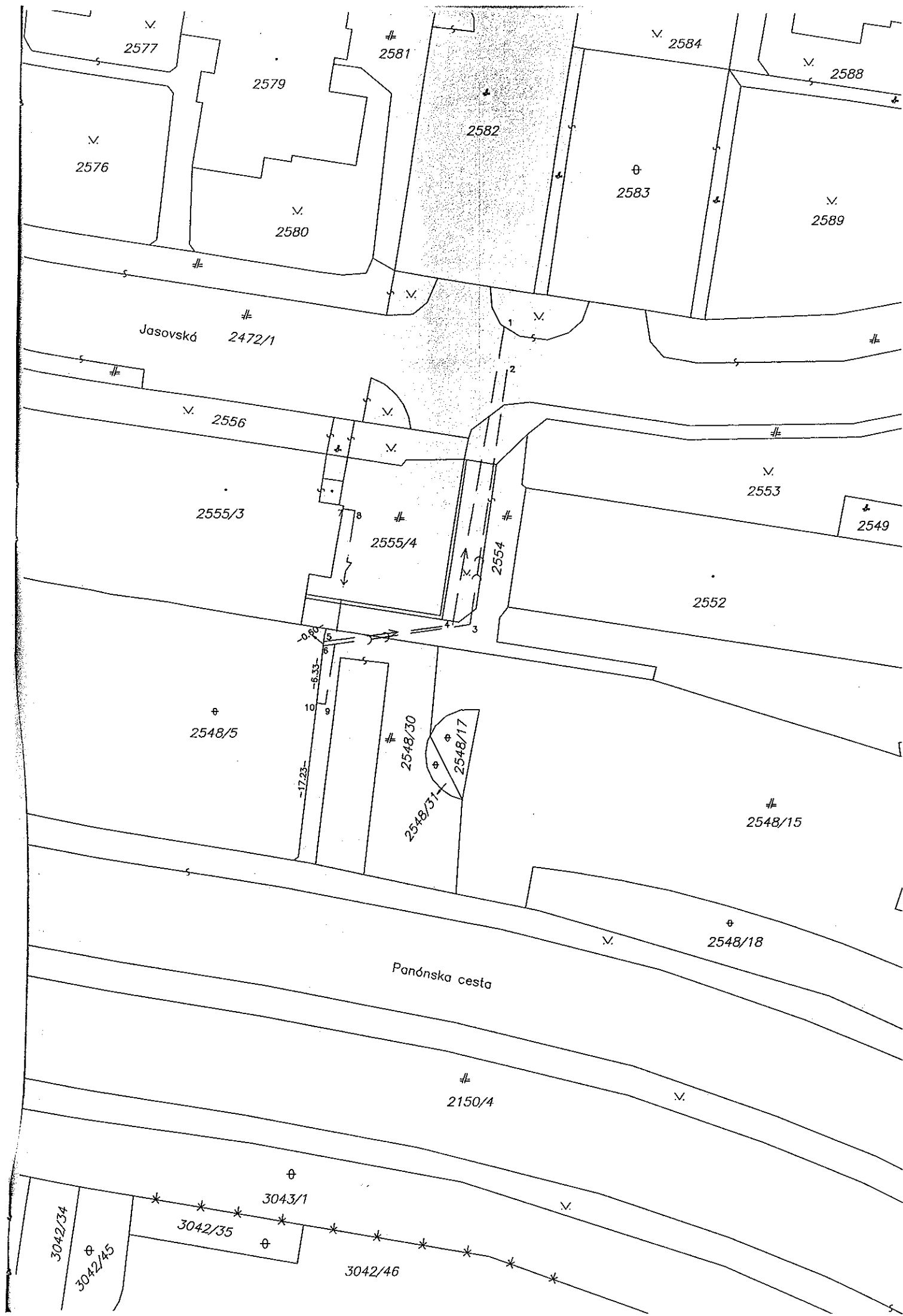




Spoplatnené v zmysle
zákona č. 145/1995 Z.z.

Geometrický plán je podkladom na právne úkony, keď údaje doterajšieho stavu výkazu výmer sú zhodné s údajmi platných výpisov z katastra nehnuteľností.

Vyhoviteľ  GEOsys s.r.o. geodetická kancelária Rezedová 25/B 821 01 Bratislava IČO: 35 849 894	Kraj Bratislavský	Okres Bratislava V.	Obec Bratislava m.č. Petržalka		
	Kat. územie Petržalka	Číslo plánu 5/16/01	Mapový list Bratislava 9-3/21		
Vyhoviteľ		Autorizačne overil		Úradne overil	
Dňa 10.06.2016	Meno: Ing. Bibiana Velčková	Dňa 15.06.2016	Meno: Ing. Bibiana Velčková	Dňa 24 JÚN 2016	Meno: Ing. Monika Vlčková
Nové hranice boli v prírode označené nestabilizované		Náležitosťami a presnosťou zodpovedá prepisom		Úradne overené podľa § 9 zákona NR SR č. 215/1995 Z.z. o geodézii a kartografii	
Záznam podrobného merania (meračský náčrt) č. 8752					
Súradnice bodov označených číslami a ostatné meračské údaje sú uložené vo všeobecnej dokumentácii					



VÝKAZ VÝMER

Doterajší stav					Zmeny					Nový stav					
Číslo			Výmera		Druh pozemku	Diel číslo	k parcele číslo	m ²	od parcely číslo	m ²	Číslo parcely	Výmera		Druh pozemku	Vlastník, (iná opráv. osoba; adresa, (sídlo)
PK vložky	parcely		ha	m ²								ha	m ²		
LV	PK	KN													
<i>Stav právny je totožný s registrom C KN</i>															
1748		2472/1	1	1147	zast.pl.						2472/1	1	1147	zast.pl. 22	Hlavné mesto SR Bratislava Primaciálne nám. 1 814 99 Bratislava
1748		2548/30		397	zast.pl.						2548/30		397	zast.pl. 22	detto
1748		2554		219	ost.pl.						2554		219	ost.pl. 29	detto
1748		2555/4		234	zast.pl.						2555/4		234	zast.pl. 22	detto
<i>Spolu:</i>															

Legenda : kód spôsobu využívania

22 - pozemok, na ktorom je postavená inžinierska stavba - cestná, miestna a účelová komunikácia, lesná cesta, poľná cesta, chodník, nekryté parkovisko a ich súčasť

29 - pozemok, na ktorom je okrasná záhrada, uličná a sídlisková zeleň, park a iná funkčná zeleň a lesný pozemok na rekreačné a poľovnícke využívanie

Poznámka č.1: Zriaďuje sa vecné bremeno na priznanie práva uloženia kanalizácie a vodovodného potrubia a právo trvalého prístupu za účelom opravy a údržby v každom ročnom období na pozemky parcel č. 2472/1, 2548/30 a 2554 vo vyznačenom rozsahu v prospech správcu, resp. vlastníka inžinierskych sietí.

Poznámka č.2: Zriaďuje sa vecné bremeno na priznanie práva uloženia vedenia NN a právo trvalého prístupu za účelom opravy a údržby v každom ročnom období na pozemky parcel č. 2548/30, 2554 a 2555/4 vo vyznačenom rozsahu v prospech správcu, resp. vlastníka inžinierskej siete.