

Spoplatnené v zmysle zákona č. 145/1995 Z.z.

Geometrický plán je podkladom na právne úkony, keď údaje doterajšieho stavu výkazu výmer sú zhodné s údajmi platných výpisov z katastra nehnuteľností

Vyhoviteľ Radovan Verčík – RV GEO Bazovského 17 Bratislava 84101 IČO: 41335996	Kraj <i>Bratislavský</i>	Okres <i>Bratislava III</i>	Obec <i>BA–m.č. NOVÉ MESTO</i>
	Kat. územie <i>Nové Mesto</i>	Číslo plánu <i>177-1/2015</i>	Mapový list č. <i>Pezinok 8-8/33</i>
GEOMETRICKÝ PLÁN		na vyznačenie vecného bremena práva uloženia inž. sietí na parc. reg. E–KN č. 12130, 12131, 22069	
Vyhoviteľ		Autorizačne overil	
Dňa: <i>18.9.2015</i> Meno: <i>Ing. Miloš Beško</i>		Dňa: <i>18.9.2015</i> Meno: <i>Ing. Miloš Beško</i>	
Úradne overil Meno: <i>Ing. Monika Vlčková</i>		Dňa: <i>03 DEC. 2015</i> Číslo: <i>2696/2015</i>	
Nové hranice boli v prírode označené <i>neboli označené</i>		Úradne overené podľa zákona NR SR č. 215/1995 Z.z. o geodézii a kartografii	
Záznam podrobného merania (meračský náčrt) č. <i>5583</i>		Pečiatka a podpis	
Súradnice bodov označených číslami a ostatné meračské údaje sú uložené vo všeobecnej dokumentácii		Pečiatka a podpis	

Výkaz výmer

Doterajší stav

Pk.vlož. PK	Listu vl. LV	Číslo parcely			Výmera		Druh pozemku
		PK	KN-E	KN-C	ha	m ²	
5567		12130			434		záhrada
5567		12131			245		záhrada
5567		22069			881		zast. pl.

Zmeny

Diel	k parcele číslo	m ²	od parcely číslo	m ²

Stav právny

Číslo parcely	Výmera ha	m ²	Druh pozemku	Vlastník (iná opráv. osoba) adresa (sídlo)
(12130	434		záhrada	Hlavné mesto SR - Bratislava
(12131	245		záhrada	Primaciálne nám. 1, Bratislava
(22069	881		zast. pl.	detto

Stav podľa registra C-KN

Číslo parcely	Výmera ha	m ²	Druh pozemku	Vlastník (iná opráv. osoba) adresa (sídlo)
22069/1	3752		ost. pl.	Doterajší

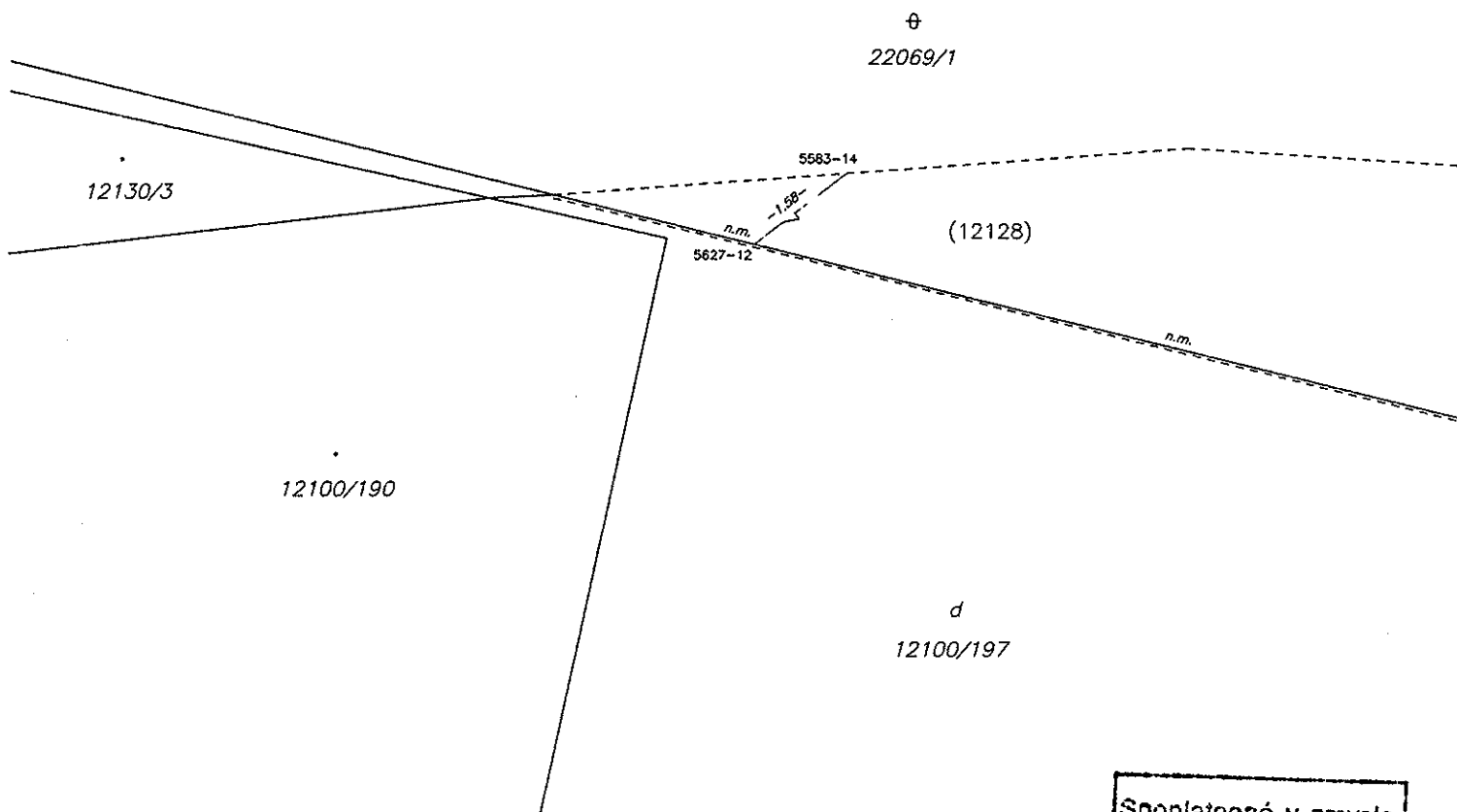
Spolu:

Spolu:

Poznámka: Zriaďuje sa vecné bremeno na priznanie práva uloženia inžinierskych sietí vo vyznačenom rozsahu na parcely reg. E-KN č. 12130, 12131, 22069 v prospech Západoslvenská distribučná, a.s., Čulenova 6, Bratislava.

Kód spôsobu využívania:



37 - Pozemok, na ktorom sú skaly, svahy, rokliny, výmole, vysoké medze s krovím alebo kamením a iné plochy, ktoré neposkytujú trvalý úžitok



Spoplatnené v zmysle zákona č. 145/1995 Z.z.

Geometrický plán je podkladom na právne úkony, keď údaje doterajšieho stavu výkazu výmer sú zhodné s údajmi platných výpisov z katastra nehnuteľností

Vyhотовiteľ Radovan Verčák – RV GEO Bazovského 17 Bratislava 84101 ičo: 41335996	Kraj Bratislavský	Okres Bratislava III	Obec BA–m.č. NOVÉ MESTO
	Kat. územie Nové Mesto	Číslo plánu 177-3/2015	Mapový list č. Pezinok 8-8/33
GEOMETRICKÝ PLÁN		na vyznačenie vecného bremena práva uloženia inž. sieť na parc. reg. E-KN č. 12128	
Vyhотовil		Autorizačne overil	
Dňa: 30.11.2015	Meno: Ing. Miloš Beško	Dňa: 30.11.2015	Meno: Ing. Miloš Beško
Úradne overil Meno: Ing. Marián Druska		Dňa: 11.12.2015	
Nové hranice boli v prírode označené neboli označené		Číslo: 2705/2015	
Záznam podrobného merania (meračský náčrt) č. 5628		Úradne overené podľa § 69 zákona NR SR č. 215/1995 Z.z. o geodézii a kartografii	
Súradnice bodov označených číslami a ostatné meračské údaje sú uložené vo všeobecnej dokumentácii		Pečiatka a podpis	



Výkaz výmer

Doterajší stav										Zmeny										Nový stav									
PK vlož.		Listu vl.		Číslo parcely		Výmera		Druh pozemku		Diel		k parcele číslo		m ²		od parcely číslo		m ²		Číslo parcely		Výmera		Druh pozemku		Vlastník (iná opráv. osoba) adresa (sídlo)			
PK	LV	PK	KN-E	KN-C	ha	m ²						k	m ²	od	parcely číslo	m ²				ha	m ²								
	6051		12128			268		vinica													(12128		268		vinica)		HI. mesto SR - Bratislava Primaciálne nám. 1, Bratislava		
Spolu:																						22069/1	3752		ost. pl. 37				
Spolu:																													
Poznámka:		Zriaďuje sa vecné bremeno na priznanie práva uloženia inžinierskych sietí vo vyznačenom rozsahu na parcelu reg. E-KN č. 12128 v prospech Západoslovenská distribučná, a. s., Čulenova 6, Bratislava.																											
Kód spôsobu využívania:		37 - Pozemok, na ktorom sú skaly, svahy, rokliny, výmole, vysoké medze s krovím alebo kamením a iné plochy, ktoré neposkytujú trvalý úžitok																											