





Spoplatnené v zmysle  
zákona č. 145/1995 Z.z.

\* parcelách reg. "E" 12128, 12134, 12174/1, 12175, 12176, 12179/1, 12182, 12183, 12184, 22069

Geometrický plán je podkladom na právne úkony, keď údaje doterajšieho stavu výkazu výmer sú zhodné s údajmi platných výpisov z katastra nehnuteľností

Vyhotovitel <b>Róbert Gschwandtner</b> Mostecká 10 Malinovo 900 45 IČO: 41470338		Kraj <i>Bratislavský</i>	Okres <i>Bratislava III</i>	Obec <i>BA-m.č. NOVÉ MESTO</i>	
		Kat. územie <i>Nové Mesto</i>	Číslo plánu <i>8/2015</i>	Mapový list č. <i>Pezinok 8-8/33</i>	
		<b>GEOMETRICKÝ PLÁN</b> na vyznačenie vecného bremena na priznanie práva uloženia inžinierskych sietí na*			
Vyhotovil		Autorizačne overil		Úradne overil Meno: <b>Ing. Monika Vlčková</b>	
Dňa: <i>28.10.2015</i>	Meno: <i>Ing. Jana Jurigová</i>	Dňa: <i>28.10.2015</i>	Meno: <i>Ing. Jana Jurigová</i>	Dňa: <b>25. NOV. 2015</b>	Číslo: <i>2470/15</i>
Nové hranice boli v prírode označené <b>nie sú označené</b>		Náležitostami a presnosťou zodpovedá predpisom		Úradne overené podľa zákona NR SR č. 215/1995 Z.z. o pozemnej parcelácii	
Záznam podrobného merania (meračský náčrt) č. <i>E 5600</i>				 Okresný úrad Bratislava III Katastrálny odbor Pečiatka a podpis <i>MAK</i>	
Súradnice bodov označených číslami a ostatné meročské údaje sú uložené vo všeobecnej dokumentácii					

## VÝKAZ VÝMER

## Doterajší stav

## Zmeny

## Nový stav

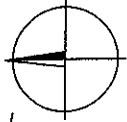
pžkn. vozíky	listu vlastn.	Číslo			Druh pozemku	Diel číslo	k parcele číslo	m <sup>2</sup>	od parcely číslo	m <sup>2</sup>	Výmera		Číslo parcely	Výmera		Druh pozemku	Vlastník, (iná opráv. osoba) adresa, (sídlo)
		PK	KN-E	KN-C							ha	m <sup>2</sup>		ha	m <sup>2</sup>		
	LV																
	6051		12128		vinice						268		(12128)		268	vinice	Doterajší
	5567		12134		zost.pl.						582		(12134)		582	zost.pl.	detto
	5567		12174/1		vinice						1003		(12174/1)		1003	vinice	detto
	5567		12175		záhrady						517		(12175)		517	záhrady	detto
	5567		12176		záhrady						1005		(12176)		1005	záhrady	detto
	5680		12179/1		vinice						198		(12179/1)		198	vinice	detto
	5567		12182		zost.pl.						173		(12182)		173	zost.pl.	detto
	5567		12183		záhrady						137		(12183)		137	záhrady	detto
	6051		12184		orná p.						130		(12184)		130	orná p.	detto
	5567		22069		zost.pl.						881		(22069)		881	zost.pl.	detto
Spolu																	
			12142/1		ost.pl.						5		12142/1		5	ost.pl.	Doterajší
			12184/1		zost.pl.						307		12184/1		307	zost.pl.	detto
			22069/1		ost.pl.						3752		22069/1		3752	ost.pl.	detto
Spolu																	

Stav podľa registra C KN

Stav podľa registra C KN

Legenda: kód spôsobu využitia 37 Pozemok, na ktorom sú skaly, svahy, kôlny, výmole, vysoké medze s krovím alebo kamením a iné plochy, ...  
 22 Pozemok, na ktorom je postavená inžinierska stavba - cestná, miestna a účelová komunikácia, lešná cesta, poľná cesta, ...  
 29 Pozemok, na ktorom je okrajná záhrada, uličná a sídlisková zeleň, park a iná funkčná zeleň a lesný pozemok ...

Poznámka: Zriaďuje sa vecné bremeno na priznanie práva uloženia, údržby a rekonštrukcie inžinierskych sietí na parcelách registra "E" 12182, 12183, 12184, 22069 v prospech Bratislavská lepidlárenská, o.s., Bajkalská 21/A, Bratislava. 12128, 12134, 12174/1, 12175, 12176, 12179/1



12142/238

(12174/1)

12142/2

(12176)

det.: "A"

(12175)

(12183)

# 12184/24

# 12184/25

# 12184/1

# 12184/23

12184/2

12184/10

d

12100/198

12175

V.

12180

(12182)

det.: "B"

12100/138

12142/1

(22069)

(12128)

12100/137

# 12142/220

Silačka

22069/1

(12134)

d

12100/197

det.: "B"

det.: "A"

12100/156

12100/149