

VÝKAZ VÝMER														
Doterajší stav					Zmeny					Nový stav				
Číslo			Výmera	Druh pozemku	Diel	k parcele číslo	m ²	od parcely číslo	m ²	Číslo parcely	Výmera		Druh pozemku	Vlastník (iná opráv. osoba) adresa (sídlo)
PK vložky	parcely										ha	m ²		
LV	PK	KN												
STAV PRÁVNÝ JE TOTOŽNÝ S REGISTROM C KN														
1656		8663/18		394	zastav.pl.					8663/18		394	zastav.pl. 18	doterajší
1656		8663/8		61	zastav.pl.					8663/8		61	zastav.pl. 16 18	detto
879		8663/12		904	zastav.pl.					8663/12		904	zastav.pl. 16	detto
<i>Spolu</i>														

Poznámka: Zriaďuje sa vecné bremeno v prospech výlučného vlastníka pozemku p.č. 8663/12 ako aj akéhokoľvek ďalšieho každodobého vlastníka pozemku parcelné číslo 8663/12 vecné bremeno in rem spočívajúce v práve uloženia a vedenia inžinierskych sietí pod povrchom zaťažených pozemkov 8663/8, 8663/18 a v práve vstupu, prechodu a prejazdu na zaťažené pozemky 8663/8, 8663/18 za účelom opráv, úprav, údržby a revízií inžinierskych sietí alebo ich akéhokoľvek častí

Legenda: kód spôsobu využívania pozemkov:

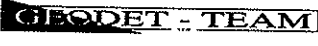
- 18 - Pozemok, na ktorom je dvor
16 - Pozemok, na ktorom je postavená nebytová budova označená súpisným číslom

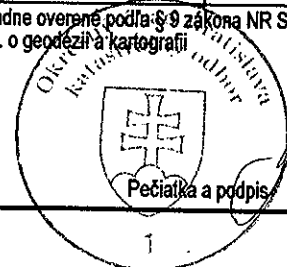
kód druhu stavby:

- 18 - Budova technickej vybavenosti sídla (vymenníková, transformačná, čerpacia a prečerpávacia slanica, rozvod energií, úpravňa vody, vodojem, ČOV...)

Spoplatnené v zmysle zákona č. 145/1995 Z.z.

Geometrický plán je podkladom na právne úkony, keď údaje doterajšieho stavu výkazu výmer sú zhodné s údajmi platných výpisov z katastra nehnuteľností

Vyhoviteľ  GEODET-TEAM spol. s r.o. Partizánska 23, 81103 Bratislava e-mail: dolezal@geodet-teamsro.sk IČO: 35735325	Kraj	Bratislavský	Okres	Bratislava I	Obec	Ba-m.č. Staré Mesto
	Katastr. územie	Staré Mesto	Číslo plánu	199-3/2015	Mapový list č.	Bratislava 9-0/24
GEOMETRICKÝ PLÁN			na vyznačenie vecného bremena na priznanie práva zriadenia uloženia a údržby podzemných inžinierskych sietí VN prípojky na p.č. 8663/8 a 8663/18			
Vyhoviteľ	Autorizačne overil		Úradne overil		Meno: Ing. Cipová Magdaléna	
Dňa: 02.10.2015	Meno: Bc. Tomáš Doležal	Dňa: 02.10.2015	Meno: Ing. Marek Javor	Dňa: 13 OKT. 2015	Číslo: 2129/2015	
Nové hranice boli v prírode označené nestabilizované		Náležitosti a presnosťou zodpovedá predpisom		Úradne overené podľa § 9 zákona NR SR č. 215/1995 Z.z. o geodézii a kartografii		
Záznam podrobného merania (meračský náčrt) č. E 8839						
Súradnice bodov označených číslami a ostatné meračské údaje sú uložené vo všeobecnej dokumentácii						



1766/4

21766/2

8663/20

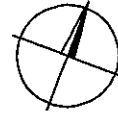
#

d 8663/23

8663/22

/21

d
8663/19



8658/8

8658/9

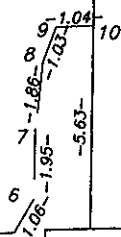
8663/12

d
8663/17

d
8663/18

d
8657

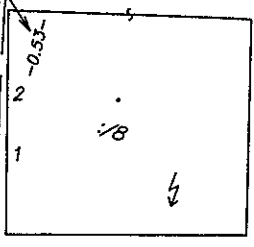
-13.90-



0.60

-6.38
-6.71

d
8663/25



d
8659/4

8659/3

d
8661/1

⊕
8667/1

VÝKAZ VÝMER														
Doterajší stav					Zmeny					Nový stav				
Číslo			Výmera	Druh pozemku	Diel	k parcele číslo	m ²	od parcely číslo	m ²	Číslo parcely	Výmera		Druh pozemku kód	Vlastník (iná opráv. osoba) adresa (sídlo)
PK vložky	parcely										ha	m ²		
LV	PK	KN												
STAV PRÁVNY JE TOTOŽNÝ S REGISTROM C KN														
1656		8663/18	394	zastav.pl.						8663/18	394	zastav.pl. 18	doterajší	
879		8663/12	904	zastav.pl.						8663/12	904	zastav.pl. 16	detto	
1656		8663/8	61	zastav.pl.						8663/8	61	zastav.pl. 16 18	detto	
Spolu														

Poznámka: Zriaďuje sa vecné bremeno v prospech výlučného vlastníka pozemku p.č. 8663/12 ako aj akéhokoľvek ďalšieho každodobého vlastníka pozemku parcelné číslo 8663/12 vecné bremeno in rem spočívajúce v práve uloženia a vedenia inžinierskych sietí pod povrchom zaťažených pozemkov parc.č. 8663/18, 8663/8 v práve vstupu, prechodu a prejazdu na zaťažené pozemky parc. č. 8663/18, 8663/8 za účelom opráv, úprav, údržby a revízií inžinierskych sietí alebo ich akýchkoľvek častí

Legenda: kód spôsobu využívania pozemkov:

- 18 - Pozemok, na ktorom je dvor
16 - Pozemok, na ktorom je postavená nebytová budova označená súpisným číslom

kód druhu stavby:

- 18 - Budova technickej vybavenosti sídla (vymenníková, transformačná, čerpacia a prečerpávací stanica, rozvod energií, úpravná vody, vodojem, ČOV...)

Spoplatnené v zmysle zákona č. 145/1995 Z.z.

Geometrický plán je podkladom na právne úkony, keď údaje doterajšieho stavu výkazu výmer sú zhodné s údajmi platných výpisov z katastra nehnuteľností

Vyhoviteľ GEODET - TEAM GEODET-TEAM spol. s r.o. Partizánska 23, 81103 Bratislava e-mail: dolezal@geodet-teamsro.sk ICO: 35735325		Kraj Bratislavský	Okres Bratislava I	Obec Ba-m.č. Staré Mesto
		Katastr. územie Staré Mesto	Číslo plánu 199-4/2015	Mapový list č. Bratislava 9-0/24
GEOMETRICKÝ PLÁN				
Vyhoviteľ		Autorizačne overil		Úradne overil, ing. Cipová Magdaléna
Dňa: 02.10.2015	Meno: Bc. Tomáš Doležal	Dňa: 02.10.2015	Meno: Ing. Marek Javor	Dňa: 12 OKT. 2015
Nové hranice boli v prírode označené nestabilizované		Náležitosti a presnosťou zodpovedá predpisom		Číslo: 2128/2015
Záznam podrobného merania (meračský náčrt) č. E 8840				Úradne overené podľa § 9 zákona NR SR č.215/1995 Z.z. o geodézii a kartografii
Súradnice bodov označených číslami a ostatné meračské údaje sú uložené vo všeobecnej dokumentácii				

/21

d
8663/17

⊕
8667/1

8660/2

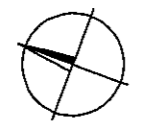
d
8661/1

8659/3

8663/20

8663/12

8663/22



-0.66-

20

-3.72-

19

-22.99-

18

-17.21-

9.55

-0.55-

11-1.65-12

1.18

1.18

1.18

1.18

1.18

1.18

1.18

1.18

1.18

1.18

1.18

1.18

1.18

1.18

1.18

1.18

1.18

1.18

1.18

1.18

1.18

1.18

1.18

1.18

1.18

1.18

1.18

21766/2

d
8663/23
-7.30-

d
8663/18

d
8663/19

d
8659/4

1/8

-0.56-

0.12

4

-2.34-

3

-1.91-

2

-1.47-

1

1

1

1

1

1

1

1

1

1

8658/9

8658/8

d
8657

d
8658/3

21766/4