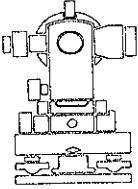






Spoplatnené v zmysle zákona č. 145/1995 Z.z.

Geometrický plán je podkladom na právne úkony, keď údaje katastra nehnuteľností doterajšieho stavu výkazu výmer sú zhodné s údajmi platných výpisov z katastra nehnuteľností

 <p>GEO-team Slovakia sro. Drieňova 34 821 02 Bratislava IČO : 35681217 tel : 02/43336485 geots@geots.sk</p>	Kraj	<i>Bratislavský</i>	Okres	<i>Bratislava IV.</i>	Obec	<i>Bratislava - m. č. Devín</i>
	Kat. územie	<i>Devín</i>	Číslo plánu	<i>5/2016</i>	Mapový list č.	<i>Stupava 2-8/13</i>
<h2>GEOMETRICKÝ PLÁN</h2> <p><i>na zriadenie vecného bremena vo vyznačenom rozsahu na KNE parc. č. 1440/1 a 1466.</i></p>						
Vyhotovali		Autorizačne overil			Úradne overil	
Dňa :	Meno :	Dňa :	Meno :	Dňa :	Číslo :	
<i>31.1.2016</i>	<i>Ing. D. Heizer Ing. V. Gergely</i>	<i>31.1.2016</i>	<i>Ing. Vít Gergely</i>	<i>12. FEB. 2016</i>	<i>2006/16</i>	
Nové hranice boli v prírode označené neboli stabilizované		Náležitostami a presnosťou zodpovedá predpisom			Úradne overené podľa §9 zákona NR SR č. 215/1995 Z.z. o katastrálnom úrade a kartografii	
Záznam podrobného merania (meračský náčrt) č. E 2766						
Súradnice bodov označených číslami a ostatné meračské údaje sú uložené vo všeobecnej dokumentácii						

