

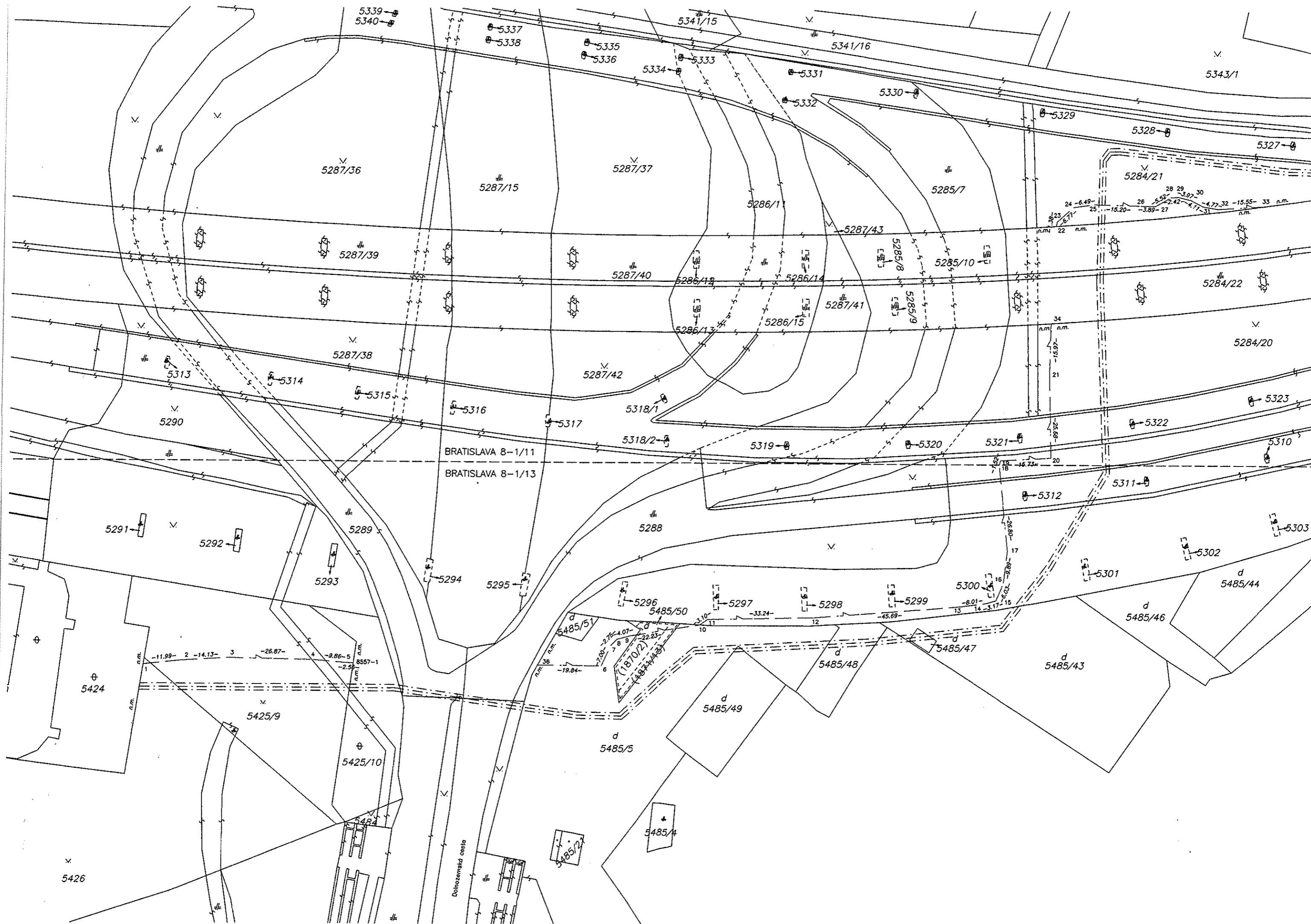


Spopiatnené v zmysle zákona č. 145/1995 Z.z.

Geometrický plán je podkladom na právne úkony, keď údaje doterajšieho stavu výkazu výmer sú zhodné s údajmi platných výpisov z katastra nehnuteľností

Vyhotovitel Radovan Veržek – RV GEO Bazovského 17 Bratislava 84101 IČO: 4133996		Kraj Bratislavský	Okres Bratislava V	Obec BA–m.č. PETRŽALKA
		Kat. územie Petržalka	Číslo plánu 003-4/2015	Mapový list č Bratislava 8-1/11,13
GEOMETRICKÝ PLÁN na vyznačenie vecného bremena práva uloženia inž. sietí				
Vyhotovil		Autorizačne overil		Úradne overil Meno: Ing. Cipová Magdaléna
Dňa: 5.11.2015	Meno: Ing. Miloš Befko	Dňa: 	Meno: Ing. Miloš Befko	Dňa: 20 NOV 2015
Nové hranice boli v prírode označené neboli označené		Kvalifikovaný a poverený zodpovedá predpisom		Číslo: 2471/2015
Záznam podrobného merania (meračský náčrt) č. 8572		Úradne overená podľa § 19 zákona NR SR č. 215/1995 Z.z. o geodézii a kartografii		Pečiatka a podpis 
Súradnice bodov označených číslami a ostatné meračské údaje sú uložené vo všeobecnej dokumentácii				



Výkaz výmer

Doterajší stav										Nový stav									
Pk.vlož.		Listu vl.		Číslo parcely			Druh pozemku	Diel	k	m ²	od parcely číslo	m ²	Číslo parcely	Výmera		Druh pozemku	Vlastník (iná opráv. osoba) adresa (sídlo)		
														ha	m ²			ha	m ²
PK	LV	PK	KN-E	KN-C															
	1			5284/20			ost. pl.					5284/20	1	5997	ost. pl.	Hlavné mesto SR - Bratislava Primaciálne nám. 1, Bratislava detto			
	1			5284/21			ost. pl.					5284/21	4015	4015	ost. pl.	detto			
	1748			5425/9			ost. pl.					5425/9	2908	2908	ost. pl.	detto			
	1748			5426			ost. pl.					5426	5504	5504	ost. pl.	detto			
	1			5485/5			zast. pl.					5485/5	1	1768	zast. pl.	detto			
	4833					1870/2	zast. pl.					(1870/2	141	141	zast. pl.)	detto			
	4833					1871/13	záhrada					(1871/13	69	69	záhrada)	detto			
Spolu:																			
								Stav podľa registra C-KN											
	1			5284/20			ost. pl.					5284/20	1	5997	ost. pl.	ako v stave právnom			
	1			5284/21			ost. pl.					5284/21	4015	4015	ost. pl.	detto			
	1748			5425/9			ost. pl.					5425/9	2908	2908	ost. pl.	detto			
	1748			5426			ost. pl.					5426	5504	5504	ost. pl.	detto			
	1			5485/5			zast. pl.					5485/5	1	1768	zast. pl.	detto			
				5485/50			zast. pl.					5485/50	214	214	zast. pl.	Doterajší			
Spolu:																			
Poznámka:		Zriaďuje sa vecné bremeno na priznanie práva uloženia inžinierskych sietí vo vyznačenom rozsahu na parcely reg. C-KN č. 5284/20, 5284/21, 5425/9, 5426, 5485/5 a parcely reg. E-KN č. 1870/2, 1871/13 v prospech Západoslavskej distribučnej, a.s., Čulenova 6, Bratislava.																	
Kód spôsobu využívania:		18 - Pozemok, na ktorom je dvor																	
		29 - Pozemok na ktorom je okrasná záhrada, uličná a sídlisková zeleň, park a iná funkčná zeleň a lesný pozemok na rekreačné a poľnohospodárske využitie																	