






LEGENDA:

-  - pozemkovoúzemný stav
-  - pozemkovoúzemný stav
-  - stav podľa registra C KN
-  - navrhované dopravné riešenie



STAVBA:		ADMINISTRATÍVNA BUDOVA RÚŽINOV DOPRAVNÉ NAPOJENIE BAJKALSKÁ - TREŇCIANSKA UL., BRATISLAVA	
STUPEŇ DOKUMENTÁCIE:		DOKUMENTÁCIA PRE STAVEBNÉ POVOLENIE	
INVESTOR:		SUNSIDE, s.r.o. Džbán Park II, Električova ul. č. 25, 851 01 Bratislava, Slovenská republika	
ZASTŮPENÝ:		MADING s.r.o. Džbán Park II, Električova ul. č. 25, 851 01 Bratislava, Slovenská republika	
PROJEKTANT:	 PUDOS-PLUS s.r.o., Ružarova Mýto 1/A 839 21 BRATISLAVA Tel.: 02444 559 69 E-mail: pudosplus@sonitru.sk	AUTORIZOVANÁ PEČAŤA:	
ZODPOVEDNÝ PROJEKTANT:	ING.ŠTEFÁN ŠLÁDEK	PARE:	
VYPRACOVAL:	ING. TOMÁŠ KUCHA ING. TOMÁŠ CHROMÝ		
KONTROLOVAL:	ING. J. BOB ČEZÁR		
OBJEKT:	SO-101 REKONŠTRUKCIA BAJKALSKÉJ ULICE SO-102 REKONŠTRUKCIA TREŇCIANSKEJ ULICE SO-103 REKONŠTRUKCIA VEREJNÝCH CHODNÍKOV A CYKLOTRASY	OBEC:	BRATISLAVA
MŔZOVÝ VÝHRESU:	KATASTRÁLNA MAPA	OKRES:	BRATISLAVA II.
		REVÍZIA:	00
		DÁTUM:	09/2014
		STUPEŇ:	DSP
		FORMÁT:	A4
		MERKA:	M 1:1000
		ČÍSLO PRÍLOHY:	01