VÝKAZ VÝMER

Doterajší stav						Zmeny					Nový stav				
Číslo PK vložky	Číslo parcely		Výmera		Druh pozemku	Diel	k parcele číslo	m^2	od parcely číslo	m^2	Číslo parcely	Výmera		Druh pozemku	Vlastník (iná oprav.osoba)
LV	PK	KN	ha	m^2								ha	m^2	kód	adresa, (sídlo)
Stav právny je totožný s registrom C KN															
1		9193/6		1961	zast.pl.						9193/6		1961	zast.pl. 19	Doterajší
1		9190/5		299	zast.pl.						9190/5		299	zast.pl. 22	Doterajší
1		9190/1		2805	ostat.pl.						9190/1		2805	ostat.pl. 29	Doterajší
1		9191/4		156	zast.pl.						9191/4		156	zast.pl. 22	Doterajší
Spolu :															

Poznámka :Zriaďuje sa vecné bremeno na priznanie práva uloženia inžinierskych sietí na parcelách č.9193/6,9190/5,9190/1, 9191/4 v prospech EUROVEA, a.s.,Pribinova 10, Bratislava.

Legenda :kód spôsobu využívania 19 - Pozemok,na ktorom je spoločný dvor
22 - Pozemok, na ktorom je postavená inžinierska stavba-cestná, miestna a účelová komunikácia, lesná cesta, poľná cesta, chodník, nekryté parkovisko a ich súčasti
29 - Pozemok, na ktorom je okrasná záhrada, uličná a sídlisková zeleň, park a iná funkčná zeleň a lesný pozemok na rekreačné a poľovnícke využívanie

Martin Chvála
Pod Klepáčom 3
831 01 Bratislava
Tel: 0905 478012
IČO:SK1020169350

Spoplatnené v zmysle zákona č. 145/95 Zb.

Geometrický plán je podkladom na právne úkony, keď údaje doterajšieho stavu výkazu výmer sú zhodné s údajmi platných výpisov z katastra nehnuteľností.

Vyhotoviteľ	Kraj	Okres	Obec
Martin Chvála **Pod Klepáčom 3** **831 01 BRATISLAVA** **IČO: 17367522 chvala@nextra.sk**	***Bratislavský***	***Bratislava II***	***Bratislava-m.č. Ružinov***
	Kat. územie ***Nivy***	Číslo plánu ***133/2014***	Mapový list č. ***Bratislava 9-0/42***

GEOMETRICKÝ PLÁN

na vyznačenie vecného bremena na priznanie práva uloženia inžinierskych sietí na p.č. 9193/6, 9090/1,5, 9191/4.

Vyhotovil		Autorizačne overil:		Úradne overil Meno: Ing. Cipová Magdaléna	
Dňa: ***10.12.2014***	Meno: ***Martin Chvála***	Dňa: ***11.12.2014***	Meno: ***Ing.Miroslav Hronček***	Dňa: 30 DEC. 2014	Číslo: 2845/2014
Nové hranice boli v prírode označené ***neboli označené***		Náležitosťami a presnosťou zodpovedá predpisom		Úradne overené podľa §9 zákona NR č.215/1995 Z. O geodézii a kartografii	
Záznam podrobného merania (meračský náčrt) č. ***3515***		Pečiatka a podpis		Pečiatka a podpis	
Súradnice bodov označených číslami a ostatné meračské údaje sú uložené vo všeobecnej dokumentácii					

Ing. Miroslav Hronček * Rosná 139 * 821 03 Bratislava * Podľa §6 zákona NR SR č. 215/1995 Z.z. * Autorizovaný geodet a kartograf *

Okresný úrad Bratislava katastrálny odbor

t.č. 6.49-1997

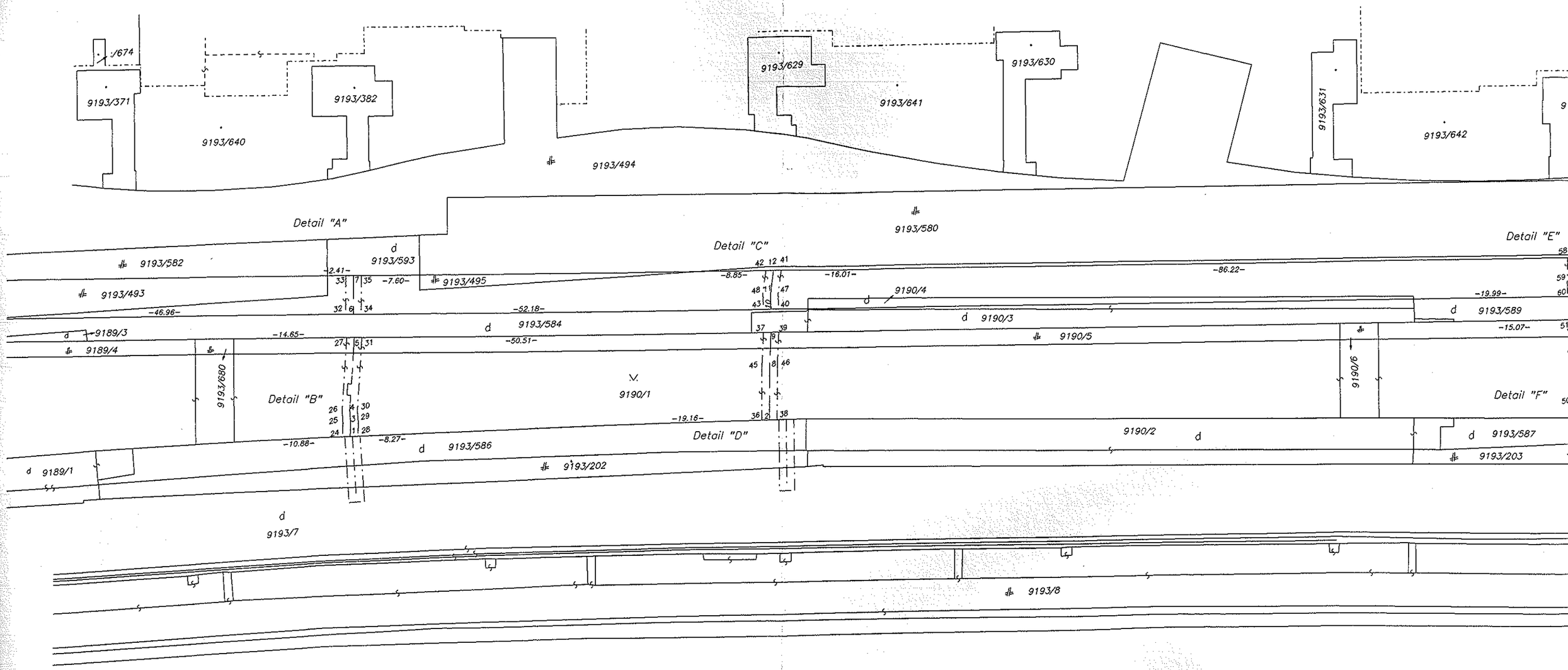

Detail "A"

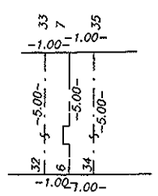

Detail "B"

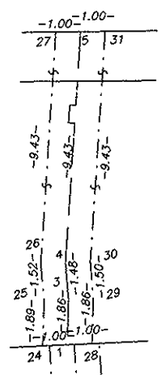

Detail "C"

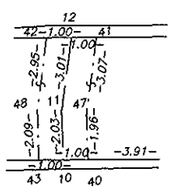

Detail "D"

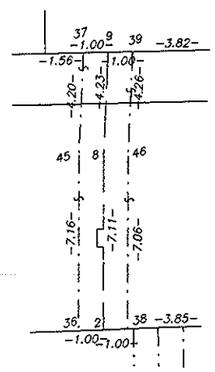

22368/1 →

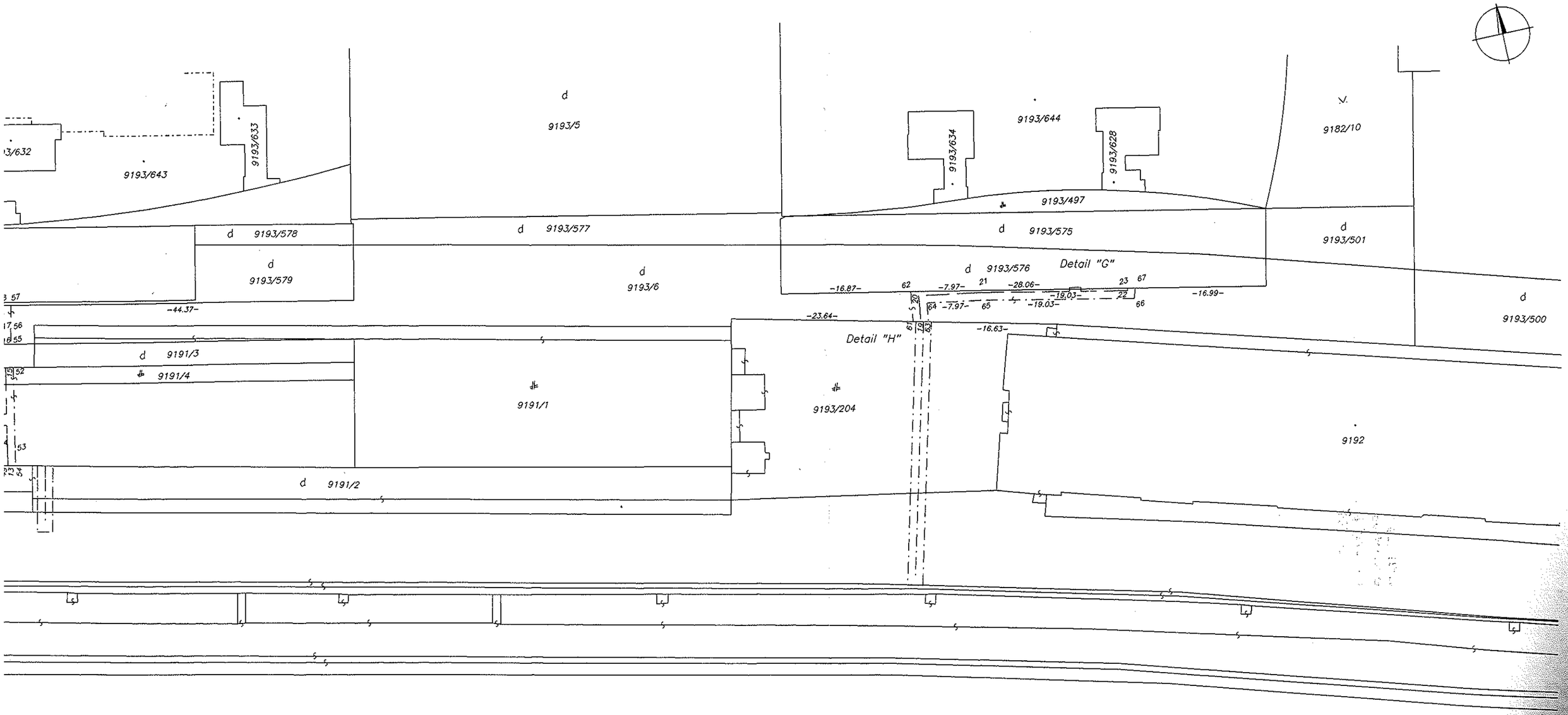

Detail "E"

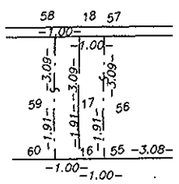

Detail "F"

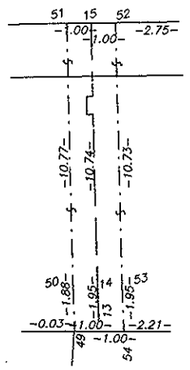

Detail "G"

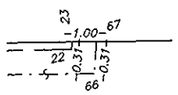
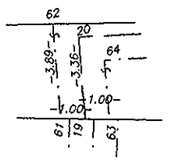
Detail "H"