



Geometrický plán je podkladom na právne úkony, keď údaje doterajšieho stavu výkazu výmer sú zhodné s údajmi platných výpisov z katastra nehnuteľností

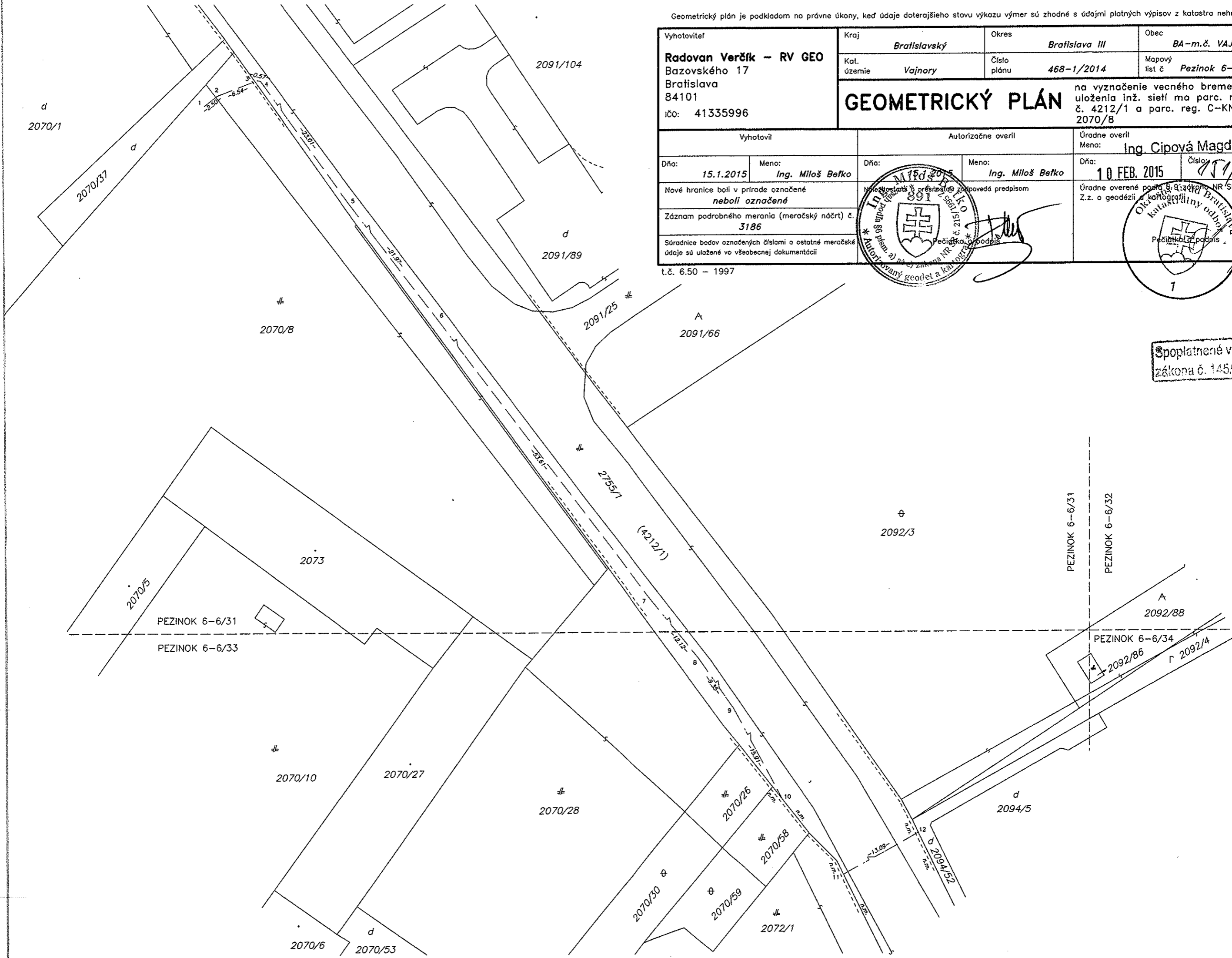
Vyhotovitel <b>Radovan Verčík – RV GEO</b> Bazovského 17 Bratislava 84101 iČO: 41335996		Kraj <b>Bratislavský</b>	Okres <b>Bratislava III</b>	Obec <b>BA-m.č. VAJNORY</b>
Dňa: <b>15.1.2015</b>		Meno: <b>Ing. Miloš Beško</b>	Dňa: <b>10 FEB. 2015</b>	Meno: <b>Ing. Miloš Beško</b>
Nové hranice boli v prírode označené <b>neboli označené</b>		Úradne overené podľa § 9 zákona NR SR č. 215/1995 Z.z. o geodézii a katastrálnom územnom plánovaní		
Záznam podrobného merania (meračský náčrt) č. <b>3186</b>		Úradne overené podľa § 9 zákona NR SR č. 215/1995 Z.z. o geodézii a katastrálnom územnom plánovaní		
Súradnice bodov označených číslami o ostatné meračské údaje sú uložené vo všeobecnej dokumentácii		Úradne overené podľa § 9 zákona NR SR č. 215/1995 Z.z. o geodézii a katastrálnom územnom plánovaní		

# GEOMETRICKÝ PLÁN

na vyznačenie vecného bremena práva uloženia inž. sieť ma parc. reg. E-KN č. 4212/1 a parc. reg. C-KN č. 2070/8



Spoplatnené v zmysle zákona č. 145/95 Zb.



## Výkaz výmer

Doterajší stav								Zmeny								Nový stav							
PK.vlož.	Listu vI.	Číslo			Výmera		Druh pozemku	Diel	K	parcele číslo	m <sup>2</sup>	od	parcele číslo	m <sup>2</sup>	Číslo parcely	Výmera		Druh pozemku	kód	Vlastník (iná opráv. osoba) adresa (sídlo)			
		LV	PK	KN-E	KN-C	ha										m <sup>2</sup>	ha				m <sup>2</sup>		
		2937			2070/8	6996								2070/8	6996		zast. pl. 25			Hlavné mesto SR Bratislava Príručná nám. 1, Bratislava detto			
		5389		4212/1		6753								( 4212/1	6753		zast. pl.)						
<b>Spolu:</b>																							
Poznámka: Zriaďuje sa vecné bremeno na priznanie práva uloženia inžinierskych sietí vo vyznačenom rozsahu na parcelu reg. E-KN č. 4212/1 a parcely reg. C-KN č. 2070/8 v prospech Západoslovenská distribučná, a.s., Čulenova 6, Bratislava.																							
Kód spôsobu využitia: 25 - Pozemok, na ktorom je postavená ostatná inžinierska stavba a jej súčasť 22 - Pozemok, na ktorom je postavená inžinierska stavba - cestná, miestna a účelová komunikácia, lesná cesta, poľná cesta, chodník, nekrýté parkoviisko a ich súčasť																							
<b>Stav podľa registra C-KN</b>																							
		2937			2070/8	6996								2070/8	6996		zast. pl. 25			Ako v stave právnom			
					2755/1	8669								2755/1	8669		zast. pl. 22			Doterajší			
<b>Spolu:</b>																							