

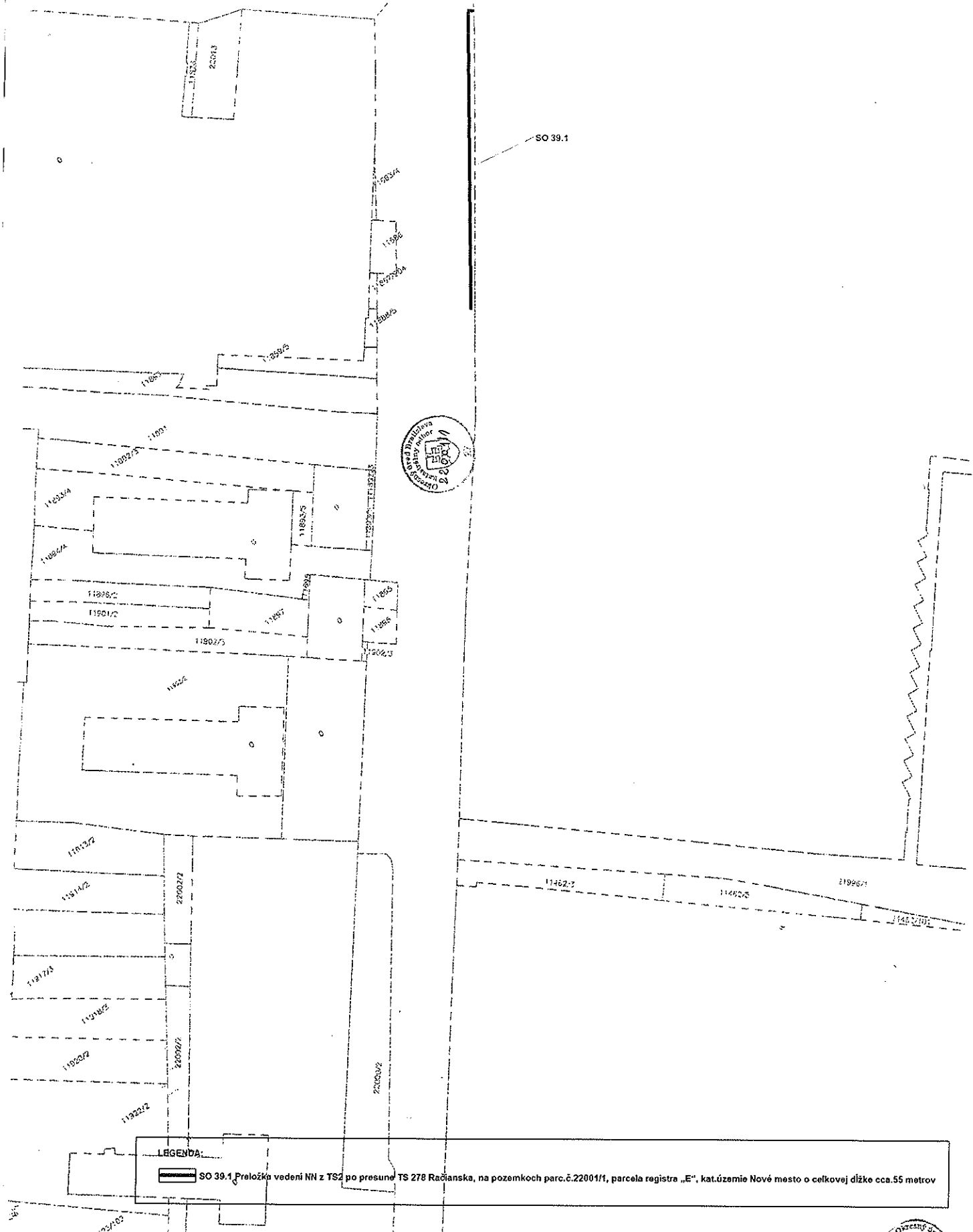


LEGENDA:

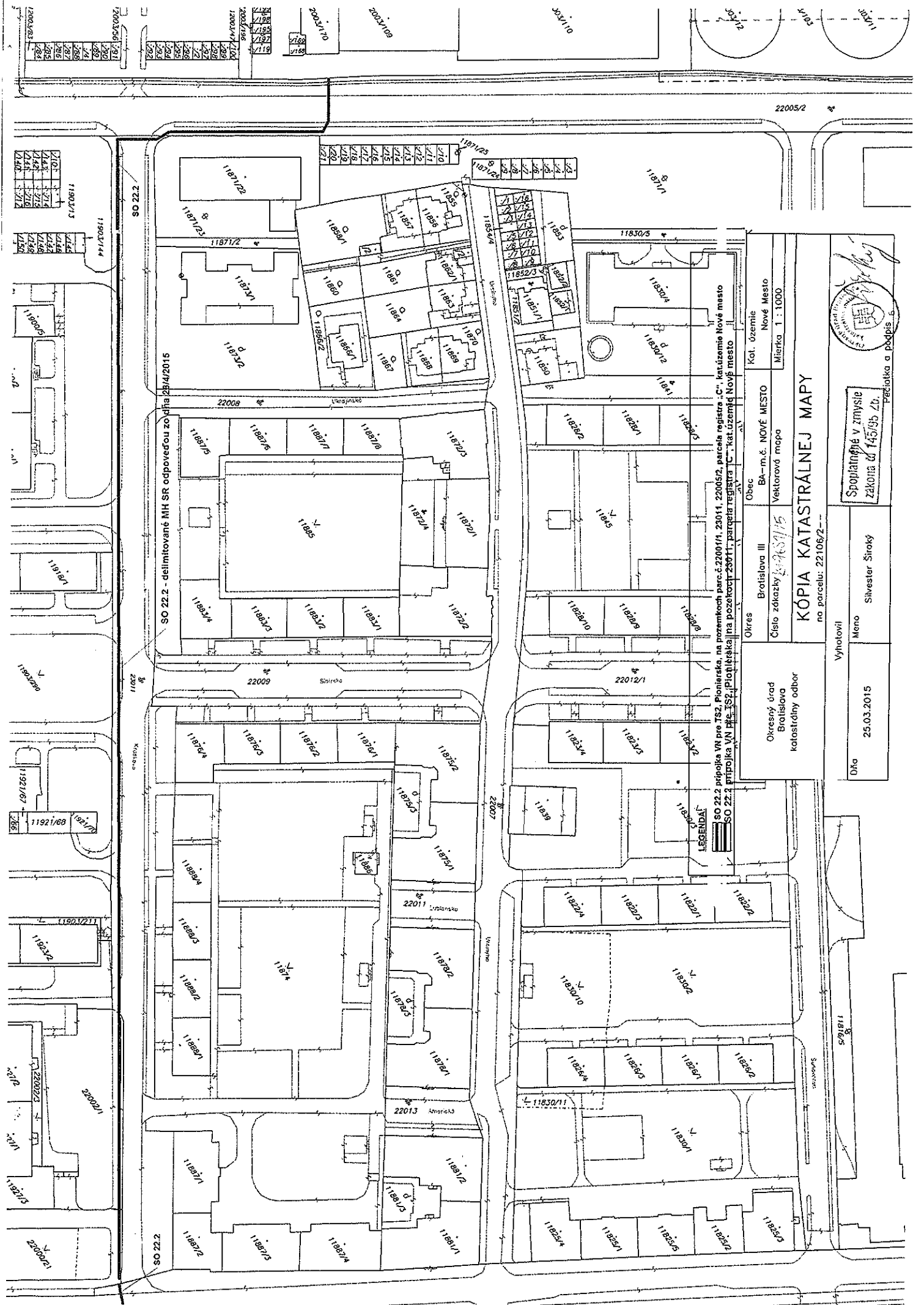
SO 39.1 Prieložka vedení NN z TS2 po presune TS 22000/15 Račianka, na pozemkoch parc. 22000/1, parcela registra „C“, kat.územie Nové mesto o celkovej dĺžke cca.55 metrov

Okresný úrad Bratislava katastrálny odbor	Okres Bratislava I	Obec BA - m.č. STARÉ MESTO	Kat. územie Staré Mesto
	Číslo záznamu K1 - 12014	Vektorová mapa	Mierka 1 : 1000
KÓPIA KATASTRÁLNEJ MAPY na parcelu:			
Vyhotožil			
Dňa 13.10.2014	Meno		
Pečiatka a podpis 			



LEGENDA:
 SO 39.1 Prieložka vedení NN z TS2 po presune TS 278 Račianska, na pozemkoch parc.č.22001/1, parcela registra „E“, kat.územie Nové mesto o celkovej dĺžke cca.55 metrov

Okresný úrad Bratislava katastrálny odbor	Okres Bratislava III	Obec BA-m.č. NOVÉ MESTO	Kat. územie Nové Mesto
	Číslo zákazky K1-8432	/2015	Vektorová mapa
KÓPIA Z MAPY URČENÉHO OPERÁTU			Mierka 1 : 1000
na parcelu: --			
Vyhotočil		<div style="border: 1px solid black; padding: 2px; display: inline-block;"> Spoplatnené v zmysle zákona č. 182/2015 Z.z. </div>	
Dňa 01.04.2015	Meno Mgr. Marianna Kontilová		
		Pečiatka a podpis	



SO 22.2 - delimitované MH SR odporučou zo dňa 29/4/2015

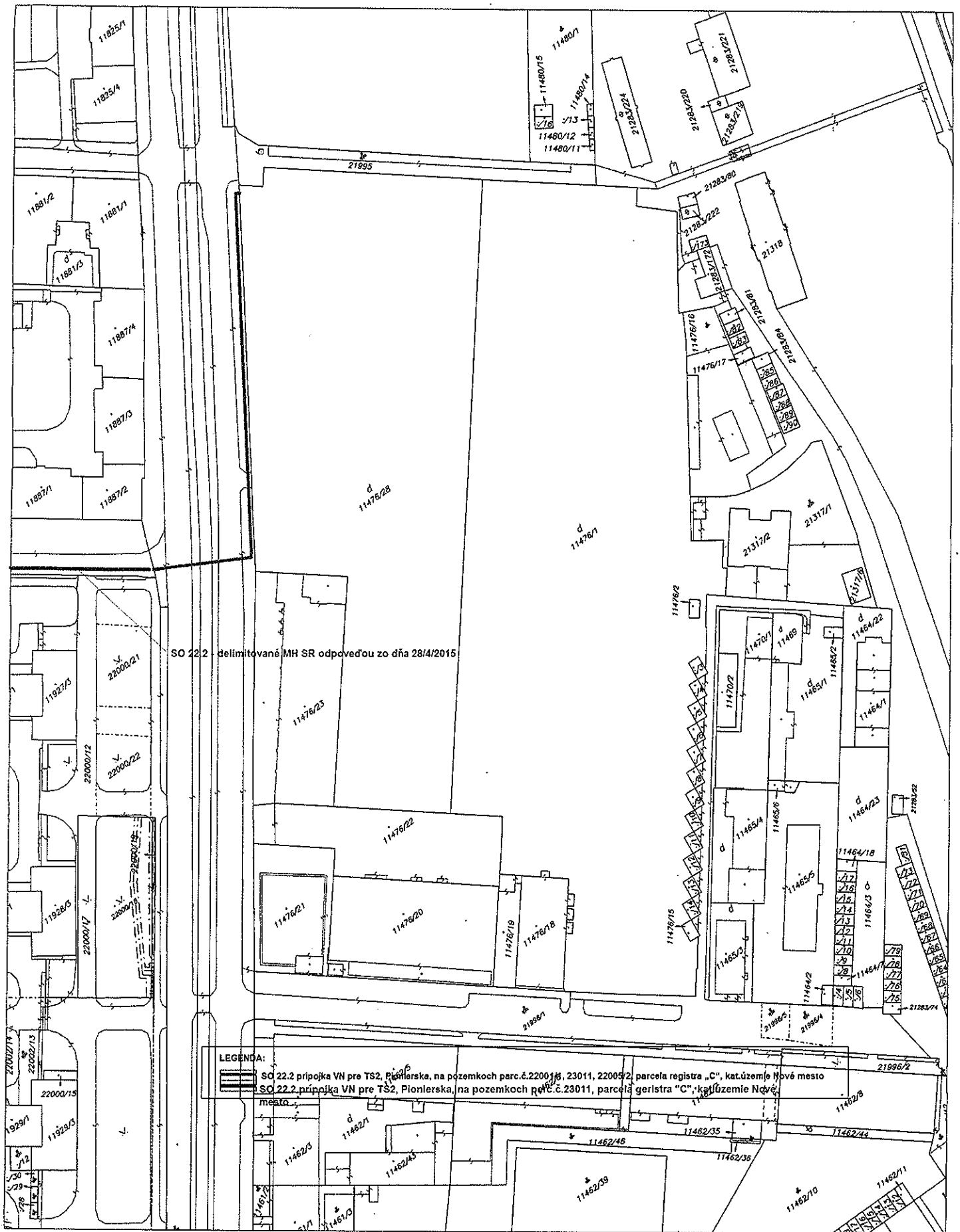
SO 22.2 príloha VN pre TS2, Pionierska, na pozemkoch parc.č.22001/1, 23011, 22005/2, parcela registra „C“, katastrálne Nové mesto SO 22.2 príloha VN pre TS2, Pionierska, na pozemkoch parc.č.22001/1, 23011, 22005/2, parcela registra „C“, katastrálne Nové mesto SO 22.2 príloha VN pre TS2, Pionierska, na pozemkoch parc.č.22001/1, 23011, 22005/2, parcela registra „C“, katastrálne Nové mesto

LEGENDA

Okres	Bratislava III	Obec	BÁ-M.Č. NOVÉ MESTO
Okresný úrad	Bratislava	Kat. územie	Nové Mesto
katastrálny odbor		Mierka	1 : 1000
Číslo zákazky	22015	Vektorová mapa	
KÓPIA KATASTRÁLNEJ MAPY			
na parcelu: 22106/2--			
Vyhotovil			
Meno	Sivester Široký		
Dňa	25.03.2015		



Spoplatenie v zmysle zákona č. 145/95 Zb. o poplatkoch a poplatkoch



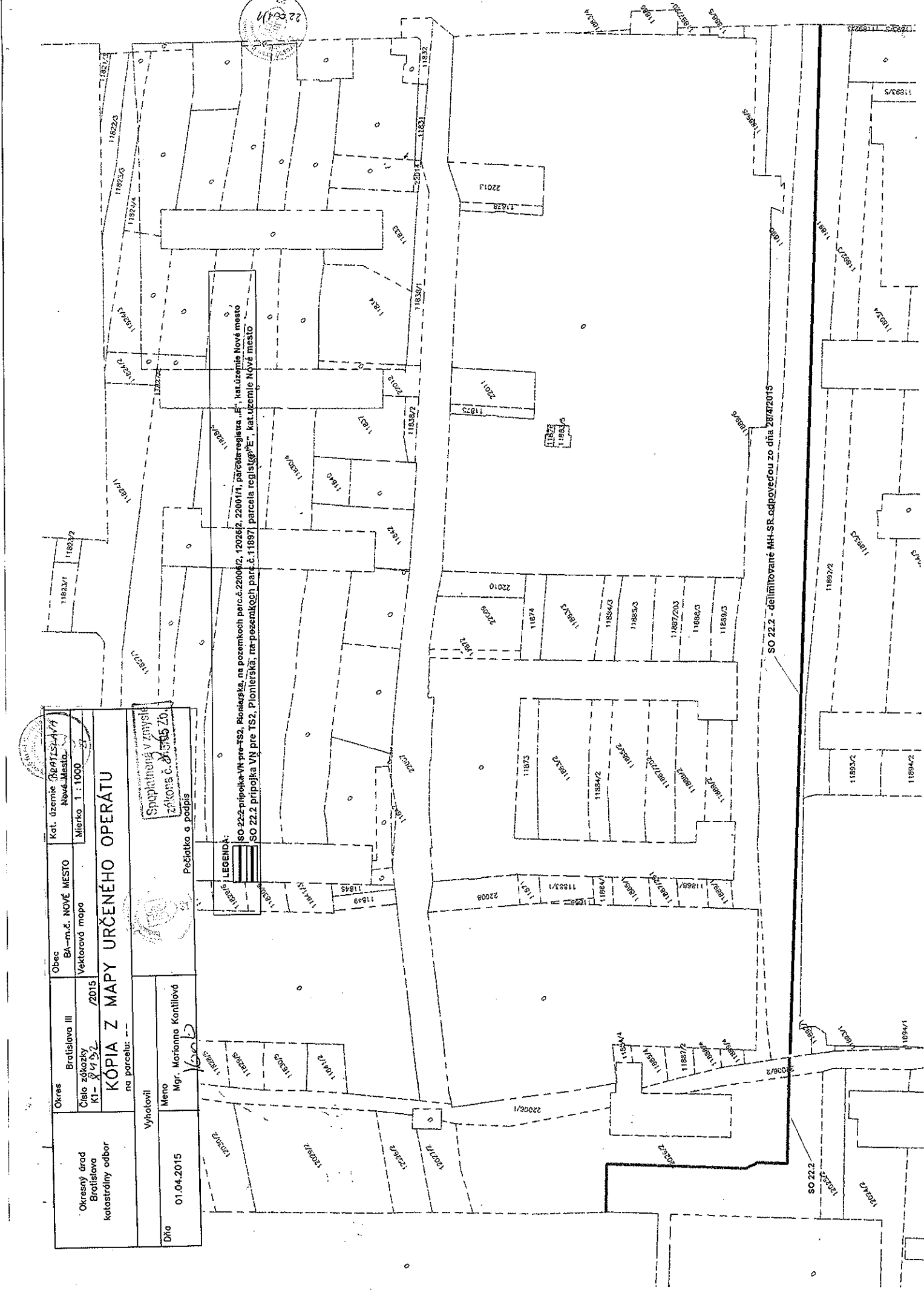
LEGENDA:
 SO 22.2 prípojka VN pre TS2, Pionierska, na pozemkoch parc.č.22001/18, 23011, 22005/2, parcela registra „C“, kat.územie Nové mesto
 SO 22.2 prípojka VN pre TS2, Pionierska, na pozemkoch parc.č.23011, parcela registra „C“, kat.územie Nové mesto

Okresný úrad Bratislava katastrálny odbor	Okres Bratislava I	Obec BA-m.č. STARÉ MESTO	Kat. územie / e Staré Mesto
	Číslo zrkazky K1-27614/2014	Vektorová mapa	Mierko 1 : 1000
KÓPIA KATASTRÁLNEJ MAPY			
na parcelu:			
Vyhotožil		Opisateľská zmluva zákazník: 14603 ZD.	
Dňa 13.10.2014	Meno	Pečiatka a podpis	

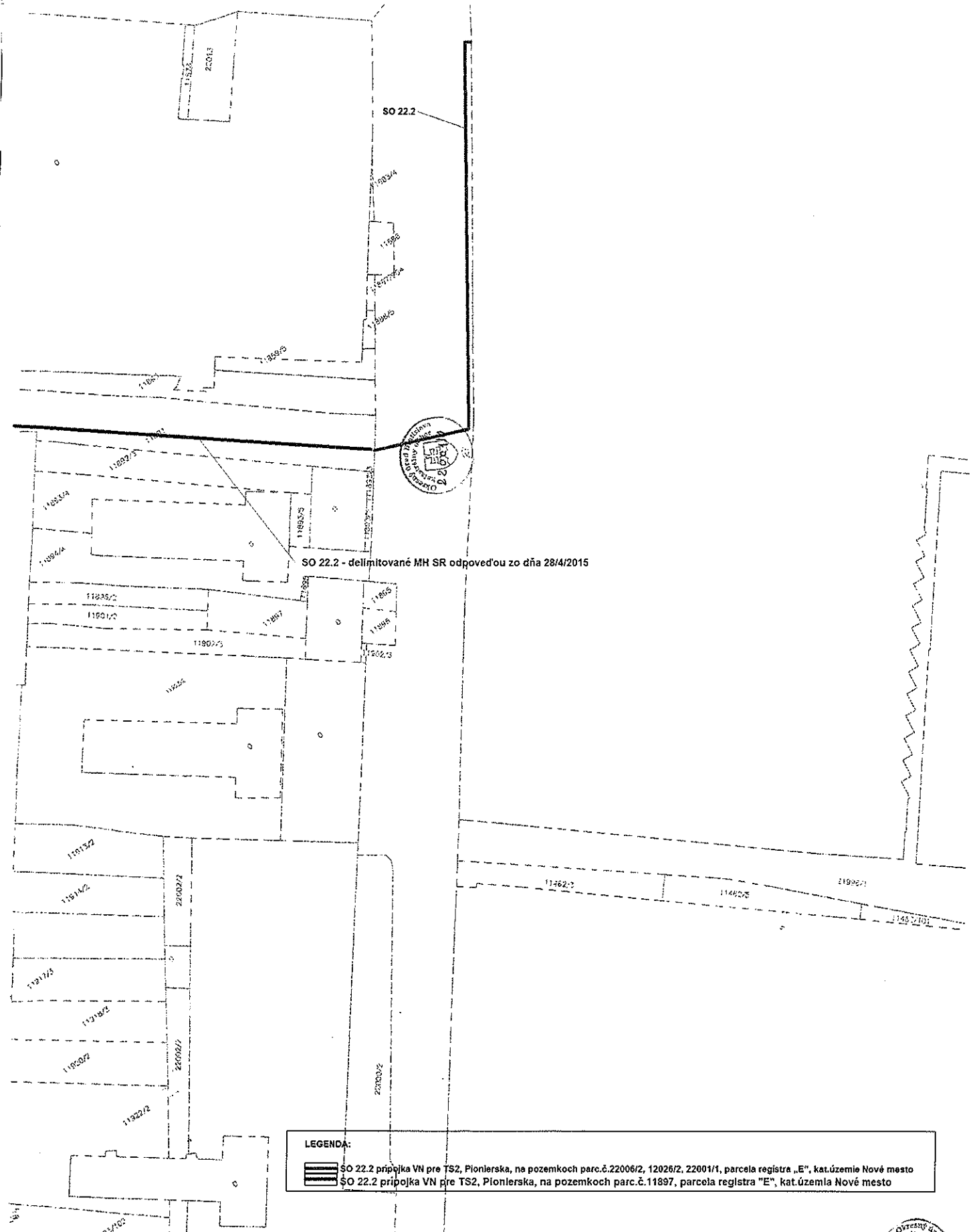
Okres Bratislava III	Obec BA-m.č. NOVÉ MESTO	Kat. územie Bratislava III Nové Mesto
Číslo záložky K1-8432	Vektorová mapa	Mierka 1:1000
KÓPIA Z MAPY URČENÉHO OPERÁTU		
na parceli: ---		
Vyhovili	Spoločnosť v zmysle zákona č. 85/95 Zb.	
Dňa 01.04.2015	Meno Mgr. Marianna Kontiliová	Pečiatka a podpis

LEGENDA:



SO-22-2 príloha VV pre TS2, Pionierska, na pozemkoch parc.č.22006/2, 12026/2, 22001/1, parc.č.registra.č. E, kat.územie Nové mesto SO 22.2 príloha VV pre TS2, Pionierska, narpesenných par.č. 11887, parc.č.registra.č. E, kat.územie Nové mesto



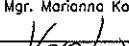


SO 22.2 - delimitované MH-SR adopciou zo dňa 28/8/2015



SO 22.2 - delimitované MH SR odpoveďou zo dňa 28/4/2015

LEGENDA:
 SO 22.2 prípojka VN pre TS2, Pionierska, na pozemkoch parc.č.22006/2, 12026/2, 22001/1, parcela registra „E“, kat.územie Nové mesto
 SO 22.2 prípojka VN pre TS2, Pionierska, na pozemkoch parc.č.11897, parcela registra "E", kat.územia Nové mesto

Okresný úrad Bratislava katastrálny odbor	Okres Bratislava III	Obec BA-m.č. NOVÉ MESTO	Kat. územie NOVÉ MESTO
	Číslo zákazky K1- 8432 /2015	Vektorová mapa	Mierka 1 : 1000
KÓPIA Z MAPY URČENÉHO OPERÁTU na parcelu: --			
Vyhotovil			
Dňa 01.04.2015	Meno Mgr. Marianna Kantilová		
			Spoplatnené v zmysle zákona č. 148/96 Z.z.  Pečiatka a podpis