




Spoplatnené v zmysle zákona č. 232/99 Zz.

Geometrický plán je podkladom na právne úkony, keď údaje doterajšieho stavu výkazu výmer sú zhodné s údajmi platných výpisov z katastra nehnuteľností

| | | | | |
|--|----------------------------------|---|----------------------------------|---|
| Vyhotovitel GEODÉZIA Bratislava a.s.  Pekná cesta 15 834 04 Bratislava IČO: 31321704 Tel.: 0904 832 802 nemec_juraj@centrum.sk | | Kraj Bratislavský | Okres Bratislava III | Obec BA-m.č. VAJNORY |
| | | Kat. územie Vajnory | Číslo plánu 234-080/14 | Mapový list č. Pezlnok 6-7/44 |
| | | GEOMETRICKÝ PLÁN na zriadenie vecného bremena na E. KN p.č. 2539/1 (C KN 2714/1) | | |
| Vyhotovil | | Autorizačne overil | | Úradne overil Meno: Ing. Marián Druska |
| Dňa: 25.9.2014 | Meno: Ing. Juraj Nemec | Dňa: 26.9.2014 | Meno: Ing. Juraj Varga | Dňa: 8.10.2014 |
| Nové hranice boli v prírode označené neoznačené | | Náležitostami a presnosťou zariadenia prepisom | | Číslo: 2152/14 |
| Záznam podrobného merania (meračský náčrt) č. 3149 | |  | |  |
| Súradnice bodov označených číslami a ostatné meračské údaje sú uložené vo všeobecnej dokumentácii | | | | |

Q
1828/4

d
1828/6

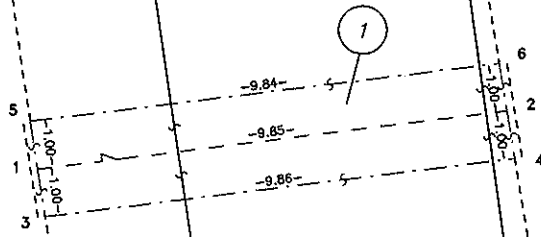
1828/2

Q
1828/1

A
1808/363

⊕
1822/3

2714/1
(2539/1)



d
1827/4

1827/3

Г 1825/2

1825/3

Г
1825/1

Q
1824/5

1824/6

Q
1824/1

Q
1823

VÝKAZ VÝMER

| Doterajší stav | | | | Zmeny | | | | | | Nový stav | | | | | |
|------------------------------------|---------------|--------|--------|----------------|--------------|------|-----------------|----------------|------------------|----------------|---------------|--------|----------------|--------------|--|
| LV | Číslo parcely | | Výmera | | Druh pozemku | Diel | k parcele číslo | m ² | od parcely číslo | m ² | Číslo parcely | Výmera | | Druh pozemku | Vlastník, (iná opráv. osoba) adresa, (sídlo) |
| | KN E | KN C | ha | m ² | | | | | | | | ha | m ² | | |
| Stav právny | | | | | | | | | | | | | | | |
| Vyčíslenie rozsahu vecného bremena | | | | | | | | | | | | | | | |
| 5389 | 2539/1 | | 3581 | | zast.pl. | 1 | | | 2539/1 | 20 | (2539/1 | | 3581 | zast.pl.) | Doterajší |
| Stav podľa registra C KN | | | | | | | | | | | | | | | |
| | | 2714/1 | 1 | 7866 | zast.pl. | | | | | | 2714/1 | 1 | 7866 | zast.pl. 22 | Doterajší |

Legenda: kód spôsobu využívania 22 Pozemok, na ktorom je postavená inžinierska stavba – cestná, miestna a účelová komunikácia, lesná cesta, poľná cesta, ...

Poznámka: Zriaďuje sa vecné bremeno právo uloženia inžinierskych sietí na pozemok E KN p.č. 2539/1 (diel 1) 20 m²

(C KN 2714/1) vo vyznačenom rozsahu v prospech Západoslovenskej distribučnej a.s. Bratislava.