






Spoplatnené v zmysle zákona č. 232/199 Zz.

Poznámka:
 E-KN parcely č. 21601/1
 C-KN parcely č. 21595, 22398/2

Geometrický plán je podkladom na právne úkony, keď údaje doterajšieho stavu výkazu výmer sú zhodné s údajmi platných výpisov z katastra nehnuteľností

| | | | | |
|---|-------------------------------------|---|-----------------------------------|---|
| Vyhotovitel Ing. Milan Štrupl - GEOMETER Hany Meličkovej 27 Bratislava 841 05 IČO: 40096271 | | Kraj Bratislavský | Okres Bratislava I | Obec BA-m.č. STARÉ MESTO |
| | | Kat. územie Staré Mesto | Číslo plánu 34/2014 | Mapový list č Stupava 0-9/22 |
| | | GEOMETRICKÝ PLÁN | | |
| | | <i>na vyznačenie vecného bremena, na priznanie práva uloženia inžinierskych sietí na pozemkoch p.č. vid' poznámka</i> | | |
| Vyhotovil | | Autorizačne overil | | Úradne overil Meno: Ing. Vičková Monika |
| Dňa: 28.5.2014 | Meno: Ing. Michal Urmanič | Dňa: 28.5.2014 | Meno: Ing. Milan Štrupl | Dňa: 24 JUN 2014 |
| Nové hranice boli v prírode označené neboli označené | | Náležitostami a presnosťou zodpovedá predpisom | | Číslo: 1322/2014 |
| Záznam podrobného merania (meračský náčrt) č. 8540E | |  | | Úradne overenie podľa § 9 zákona NR SR č. 215/1995 Z.z. o katastrálnom úrade Bratislava |
| Súradnice bodov označených číslami a ostatné meračské údaje sú uložené vo všeobecnej dokumentácii | |  | | Katastrálny odbor Bratislava  |

VÝKAZ VÝMER

| Doterajší stav | | | | Zmeny | | | | Nový stav | | | | | | | | | | |
|----------------|---------------|---------------|---------|---------|------|--------------|------------|-----------------|----------------|------------------|----------------|---------------|----------------|-----------|--------------|-----|--|----------------|
| pákn. číslo | listu vlastn. | Číslo parcely | | Výmera | | Druh pozemku | Diel číslo | k parcele číslo | m ² | od parcele číslo | m ² | Číslo parcely | Výmera | | Druh pozemku | kód | Vlastník, (ind opráv. osoba) adresa, (sídlo) | |
| | | PK | KN-E | KN-C | ha | | | | | | | | m ² | ha | | | | m ² |
| | | | | | | | | | | | | | | | | | | |
| | 8925 | | 21601/1 | | 5819 | ost. pl. | 2 | | | 50 | (21601/1 | | 5819 | ost. pl. | | | | doterajší) |
| | 1656 | | | 21595 | 2108 | zast. pl. | 1 | | | 90 | 21595 | | 2108 | zast. pl. | | | | doterajší) |
| | | | | | | | | | | | | | | | | | | |
| | 1656 | | | 21595 | 2108 | zast. pl. | | | | | 21595 | | 2108 | zast. pl. | | | | Doterajší) |
| | | | | 22398/2 | 6707 | zast. pl. | | | | | 22398/2 | | 6707 | zast. pl. | 22 | | | detto |

Stav podľa registra C KN

Stav prídavný

Vyčistenie rozsedhu vecného bremena

Legenda: kód spôsobu využitia 22 Pozemok, na ktorom je postavená inžinierska stavba – cestná, miestna a účelová komunikácia, lesná cesta, poľná cesta, ...
Poznámka: Zriaďuje sa vecné bremeno na priznanie práva uloženia NV – elektrickej prípojky a práva vstupu a vjazdu na EKN parcelu č. 21601/1 a CKV parcelu č. 21595 vo vyznačenom rozsahu (ochranné pásmo) v prospech Senická, s.r.o., Štefanovičova 12, 811 04 Bratislava

21595

10

5110/2
Q

Detail "A"

3

