




Spoplatnené v zmysle  
zákona č. 145/95 Zb.

Geometrický plán je podkladom na právne úkony, keď údaje doterajšieho stavu výkazu výmer sú zhodné s údajmi platných výpisov z katastra nehnuteľností

Vyhoviteľ: <b>IMS-GEO, s.r.o.</b> Ing. Michal Schváb Vodárenská 133 921 01 Piešťany  IČO: 45306737		Kraj <b>Bratislavský</b>	Okres <b>Bratislava V</b>	Obec <b>BA - m. č. Petržalka</b>
		Kat. územie <b>Petržalka</b>	Číslo plánu <b>25/2013</b>	Mapový list č. <b>Bratislava 9-1/33</b>
<b>na vyznačenie vecného bremena na priznanie práva uloženia inžinierskych sietí na p.č. 3317, 3436, 3438, 3440, 3450/1 a 3459/20</b>				
<b>GEOMETRICKÝ PLÁN</b>				
Vyhoviteľ		Autorizačne overil		Úradne overil
				Meno: <b>Ing. Ľubica Jakubčeková</b>
Dňa: <b>17.6.2013</b>	Meno: <b>Ing. Michal Schváb</b>	Dňa: <b>17.6.2013</b>	Meno: <b>Ing. Michal Schváb</b>	Dňa: <b>01. JÚL 2013</b>
Nové hranice boli v prírode označené <b>neboli stabilizované</b>		Náležitosťami a presnosťou zodpovedá predpisom		Číslo: <b>1246/2013</b>
Záznam podrobného merania (meračský náčrt) č. <b>E 8204</b>		 		Úradne overené podľa § 9 zákona NR SR č. 215/1995 Z.z. o geodézii a kartografii
Súradnice bodov označených číslami a ostatné meračské údaje sú uložené vo všeobecnej dokumentácii				

# VÝKAZ VÝMER

Doterajší stav					Zmeny					Nový stav				
Číslo			Výmera	Druh pozemku	Diel	k parcele číslo	m <sup>2</sup>	od parcely číslo	m <sup>2</sup>	Číslo parcely	Výmera		Druh pozemku	Vlastník (iná opráv. osoba) adresa, (sídlo)
PK vložky	parcely										ha	m <sup>2</sup>		
LV	PK	KN												
<b>Stav právny je totožný s registrom C KN</b>														
1748		3317	4686	zast. pl.						3317	4686	zast. pl. 22	Doterajší	
1748		3436	6199	zast. pl.						3436	6199	zast. pl. 22	Doterajší	
1748		3438	837	ostat. pl.						3438	837	ostat. pl. 29	Doterajší	
1748		3440	1316	zast. pl.						3440	1316	zast. pl. 22	Doterajší	
1748		3450/1	2539	ostat. pl.						3450/1	2539	ostat. pl. 37	Doterajší	
1748		3459/20	2487	ostat. pl.						3459/20	2487	ostat. pl. 37	Doterajší	
<b>Spolu:</b>														
<p><b>Poznámka:</b> Zriaďuje sa vecné bremeno na priznanie uloženia inžinierskych sietí (vodovodnej prípojky) na parcelách č. 3438, 3440, 3459/20 v prospech Dopravného podniku Bratislava, a.s., Olejkárska 1, Bratislava.</p> <p><b>Poznámka:</b> Zriaďuje sa vecné bremeno na priznanie uloženia inžinierskych sietí (elektrickej prípojky) na parcelách č. 3317, 3436, 3438, 3450/1 v prospech Dopravného podniku Bratislava, a.s., Olejkárska 1, Bratislava.</p> <p><b>Poznámka:</b> Zriaďuje sa vecné bremeno na priznanie uloženia inžinierskych sietí (kanalizačnej prípojky) na parcelách č. 3438, 3450/1 v prospech Dopravného podniku Bratislava, a.s., Olejkárska 1, Bratislava.</p>														
<p><b>Legenda: kód spôsobu využívania</b></p> <p>22 - Pozemok, na ktorom je postavená inžinierska stavba – cestná, miestna a účelová komunikácia, lesná ce</p> <p>29 - Pozemok, na ktorom je okrasná záhrada, uličná a sádková zeleň, park a iná funkčná zeleň a lesný po</p> <p>37 - Pozemok, na ktorom sú skaly, svahy, rokliny, výmole, vysoké medze s krovím alebo kamením a iné ploc</p>														

