

## **Protokol č. 11 88 0260 14 00**

### **o zverení nehnuteľného majetku hlavného mesta Slovenskej republiky Bratislavy a s ním súvisiacich práv a záväzkov do správy mestskej časti Bratislava–Nové Mesto**

**VLASTNÍK:** **Hlavné mesto Slovenskej republiky Bratislava**  
Primaciálne nám. č. 1, 814 99 Bratislava  
zastúpené primátorom Doc. RNDr. Milanom Ftáčnikom CSc.  
IČO: 603 481  
ako odovzdávajúci

**SPRÁVCA:** **Mestská časť Bratislava–Nové Mesto**  
Junácka 1, 831 04 Bratislava  
zastúpená starostom Mgr. Rudolfom Kusým  
IČO: 00603317  
ako preberajúci

### **Článok 1**

Predmetom zverenia majetku hlavného mesta Slovenskej republiky Bratislavy a s ním súvisiacich práv a záväzkov do správy mestskej časti Bratislava–Nové Mesto sú pozemky v katastrálnom území Nové Mesto na Račianskom mýte:

- novovytvorený pozemok parc. č. 11903/1 - ostatné plochy vo výmere 25 576 m<sup>2</sup>, ktorý vznikol podľa GP č. 9/2014 úradne overenom dňa 19.2.2014 pod č. 233/2014 oddelením z pozemku registra „C“ parc. č. 11903/1 – ostatné plochy vo výmere 21191 m<sup>2</sup> a pozemku registra „C“ parc. č. 11903/3 – ostatné plochy vo výmere 20298 m<sup>2</sup>, ktoré podľa identifikácie tvoria pozemky registra „E“ zapísané na LV č. 5567 ako parc. č.: 11923/1, 11923/2, 11923/101, 11924/1, 11925/1, 11926/1, 11927, 11929/1, 11930/1, 11930/2, 11931, 11932, 11933, 11934, 11935, 11936, 11937, 11938, 11939, 11940, 11941, 11942, 11946/2, 11948/2, 11949/2, 11950/2, 11958, 11960, 11962/2, 22002/1, 22006/4 vo vlastníctve hlavného mesta SR Bratislava; hodnota pozemku je 127 345,43 Eur.
- pozemok parc. č. 11903/239 – zastavané plochy vo výmere 275 m<sup>2</sup>, ktorý vznikol podľa GP č. 9/2014 úradne overenom dňa 19.2.2014 pod č. 233/2014, ktorý podľa identifikácie tvoria pozemky registra „E“ zapísané na LV č. 5567 ako parc. č. 11940 a parc. č. 11938 vo vlastníctve hlavného mesta SR Bratislavy; hodnota pozemku je 13 692,25 Eur.

Hodnota pozemkov bude spresnená v prípade potreby po zápise geometrického plánu do katastra nehnuteľností.

### **Článok 2**

Predmetné pozemky sa zverujú do správy mestskej časti Bratislava–Nové Mesto za účelom revitalizácie a údržby parku a detských ihrísk na Račianskom mýte.

### **Článok 3**

Zverenie pozemkov špecifikovaných v čl. 1, schválilo mestské zastupiteľstvo hlavného mesta SR Bratislavy na svojom zasadnutí konanom dňa 24.04.2014 uznesením č. 1517/2014 s podmienkami, že nedôjde k ich predaju a prenájmu a v prípade, ak sa pozemky špecifikované

v čl. 1 prestanú využívať ako verejné priestranstvo, mestská časť Bratislava–Nové Mesto je povinná predmet zverenia vrátiť.

#### **Článok 4**

Predmet zverenia sa bezodplatne zveruje do správy mestskej časti Bratislava–Nové Mesto v súlade so zákonom č. 138/1991 Zb. o majetku obcí v znení neskorších predpisov a Štatútom hlavného mesta SR Bratislavy.

#### **Článok 5**

Mestská časť Bratislava–Nové Mesto na základe tohto protokolu bude vykonávať správu pozemkov v zmysle Štatútu hlavného mesta Slovenskej republiky Bratislavy a platných predpisov tak, aby vlastníčkovi hlavnému mestu Slovenskej republiky Bratislave nevznikla žiadna škoda.

#### **Článok 6**

1) K fyzickému odovzdaniu predmetu zverenia nedôjde, nakoľko mestská časť Bratislava–Nové Mesto stav predmetu zverenia pozná a v takomto ho preberá. Odovzdávajúci prehlasuje, že na predmete zverenia neviaznu žiadne dlhy, bremená, ani iné právne povinnosti.

#### **Článok 7**

1) Tento protokol o zverení majetku sa povinne zverejňuje podľa § 5a zákona č. 211/2000 Z. z. o slobodnom prístupe k informáciám v znení neskorších predpisov.

2) Protokol nadobudne platnosť dňom jeho podpisu oboma stranami a účinnosť dňom nasledujúcim po dni jeho zverejnenia.

#### **Článok 8**

Protokol č. 11 88 0260 14 00 sa vyhotovuje v 8-ich rovnopisoch, s platnosťou originálu, z ktorých Hlavné mesto SR Bratislava si ponechá 5 exemplárov a mestská časť Bratislava–Nové Mesto 3 exempláre.

#### **Článok 9**

Strany si protokol prečítali, porozumeli mu a nemajú proti jeho forme a obsahu žiadne námietky, čo potvrdzujú vlastnoručnými podpismi.

V Bratislave, dňa 17.6.2014

V Bratislave, dňa 27.5.2014

Odovzdávajúci:

**Za hlavné mesto SR Bratislavu**

Preberajúci:

**Za mestskú časť Bratislava–Nové Mesto**

**v. r.**

**v. r.**

---



Doc. RNDr. Milan Ftáčnik CSc.  
primátor

---

Mgr. Rudolf Kusý  
starosta

Spoplatnené v zmysle zákona č. 145/95 Zb.

Geometrický plán je podkladom na právne úkony, keď údaje doterajšieho stavu výkazu výmer sú zhodné s údajmi platných výpisov z katastra nehnuteľností

Vyhотовiteľ <b>GEOŠ – g.k., s.r.o.</b> Radlinského 28 811 07 BRATISLAVA IČO: 359 43 246 DIČ: SK 2022026468 geosgk@gmail.com TEL: 0905 182 574, www.geosgk.sk		Kraj Bratislavský	Okres Bratislava III	Obec Bratislava – m.č. Nové Mesto
Kat. územie Nové Mesto		Číslo plánu 9/2014	Mapový list č.: Pezinok 9 - 9/42	
<b>GEOMETRICKÝ PLÁN</b> na určenie vlastníckeho práva <i>k pôvodným pozemkom p. č. 11923/1, /2, /103, 11924/1, 11925/1, 11926/1, 11927, 11929/1, 11930/1, /2, 11931-11942, 11946/2, 11948/2, 11949/2, 11950/2, 11958, 11960, 11962/2, 22002/1, 22006/4 (nové p. č. 11903/1; 11903/239) a oddelenie pozemkov p. č. 11903/297, /298, /299.</i>				
Vyhотовil		Autorizačne overil:		Úradne overil Meno: Ing. Cipová Magdaléna
Dňa: 04. 02. 2014	Meno: Ing. Jana Glogovská	Dňa: 04. 02. 2014	Meno: Ing. Marián Šuran	Dňa: 19 FEB. 2014
Nové hranice boli v prírode označené kovovými rúrkami		Metódami a presnosťou podľa geodetického predpisom		Číslo: 233 /2014
Záznam podrobného merania (meračský náčrt) č. 5348		Úradne overené podľa § 9 zákona SR č. 215/1995 Z.z. o geodézii a kartografii		Úradne overené podľa § 9 zákona SR č. 215/1995 Z.z. o geodézii a kartografii
Súradnice bodov označených číslami a ostatné meračské údaje sú uložené vo všeobecnej dokumentácii				

## VÝKAZ VÝMER

Doterajší stav					Zmeny					Nový stav							
Číslo					Výmera		Druh pozemku	Diel číslo	k parcele číslo	m <sup>2</sup>	od parcely číslo	m <sup>2</sup>	Číslo parcely	Výmera		Druh pozemku	Vlastník, (iná oprávnená osoba) adresa, (sídlo)
pzkn vložky	listu vlastn.	parcely												ha	m <sup>2</sup>		
PK	LV	PK	KN-E	KN-C													
<i>Stav právny</i>																	
	5567		11923/1		530		záhrady	1	11903/1	230		(11923/1	300		záhrady)	doterajší	
	5567		11923/2		1243		záhrady	2	11903/1	884		(11923/2	359		záhrady)	detto	
	5567		11923/101		159		záhrady	3	11903/1	87		(11923/101	72		záhrady)	detto	
	5567		11924/1		998		vinice	4	11903/1	752		(11924/1	246		vinice)	detto	
	5567		11925/1		1505		vinice	5	11903/1	1132		(11925/1	373		vinice)	detto	
	5567		11926/1		1490		vinice	6	11903/1	1165		(11926/1	325		vinice)	detto	
	5567		11927		1397		záhrady	7	11903/1	1221		(11927	176		záhrady)	detto	
	5567		11929/1		1539		vinice	8	11903/1	1212		(11929/1	327		vinice)	detto	
	5567		11930/1		3317		vinice	9	11903/1	2066		(11930/1	1251		vinice)	detto	
	5567		11930/2		36		vinice	10	11903/1	36		(11930/2			zaniká)		
	5567		11931		2507		vinice	11	11903/1	2494		(11931			zaniká)		
	5567		11932		1330		zast. pl.	12	11903/1	1339		(11932			zaniká)		
	5567		11933		247		zast. pl.	13	11903/1	251		(11933			zaniká)		
	5567		11934		989		záhrady	14	11903/1	996		(11934			zaniká)		
	5567		11935		946		záhrady	15	11903/1	942		(11935			zaniká)		
	5567		11936		230		zast. pl.	16	11903/1	231		(11936			zaniká)		



# VÝKAZ VÝMER

Doterajší stav					Zmeny						Nový stav						
pžkn vložky		Číslo			Výmera		Druh pozemku	Diel číslo	k parcele číslo		od parcely číslo	m <sup>2</sup>	Číslo parcely	Výmera		Druh pozemku	Vlastník, (iná oprávnená osoba) adresa, (sídlo)
PK	LV	PK	KN-E	KN-C	ha	m <sup>2</sup>			parcele	číslo				m <sup>2</sup>	ha		
							4			11924/1	752						
							5			11925/1	1132						
							6			11926/1	1165						
							7			11927	1221						
							8			11929/1	1212						
							9			11930/1	2066						
							10			11930/2	36						
							11			11931	2494						
							12			11932	1339						
							13			11933	251						
							14			11934	996						
							15			11935	942						
							16			11936	231						
							17			11937	255						
							18			11938	1222						
							20			11939	229						
							21			11940	802						
							23			11941	711						
							24			11942	504						
							25			11946/2	528						
							26			11948/2	634						
							27			11949/2	445						
							28			11950/2	948						
							29			11958	2817						
							30			11960	10						
							31			11962/2	20						
							32			22002/1	540						
							33			22006/4	873	11903/1	2	5576	ost. pl. 29	Hlavné mesto SR BA, Primaciálne nám. 1, Bratislava	
							19			11938	96						
							22			11940	179	11903/239		275	zast. pl. 25	detto	
<i>Spolu:</i>					3	0457					25851			3	0453		

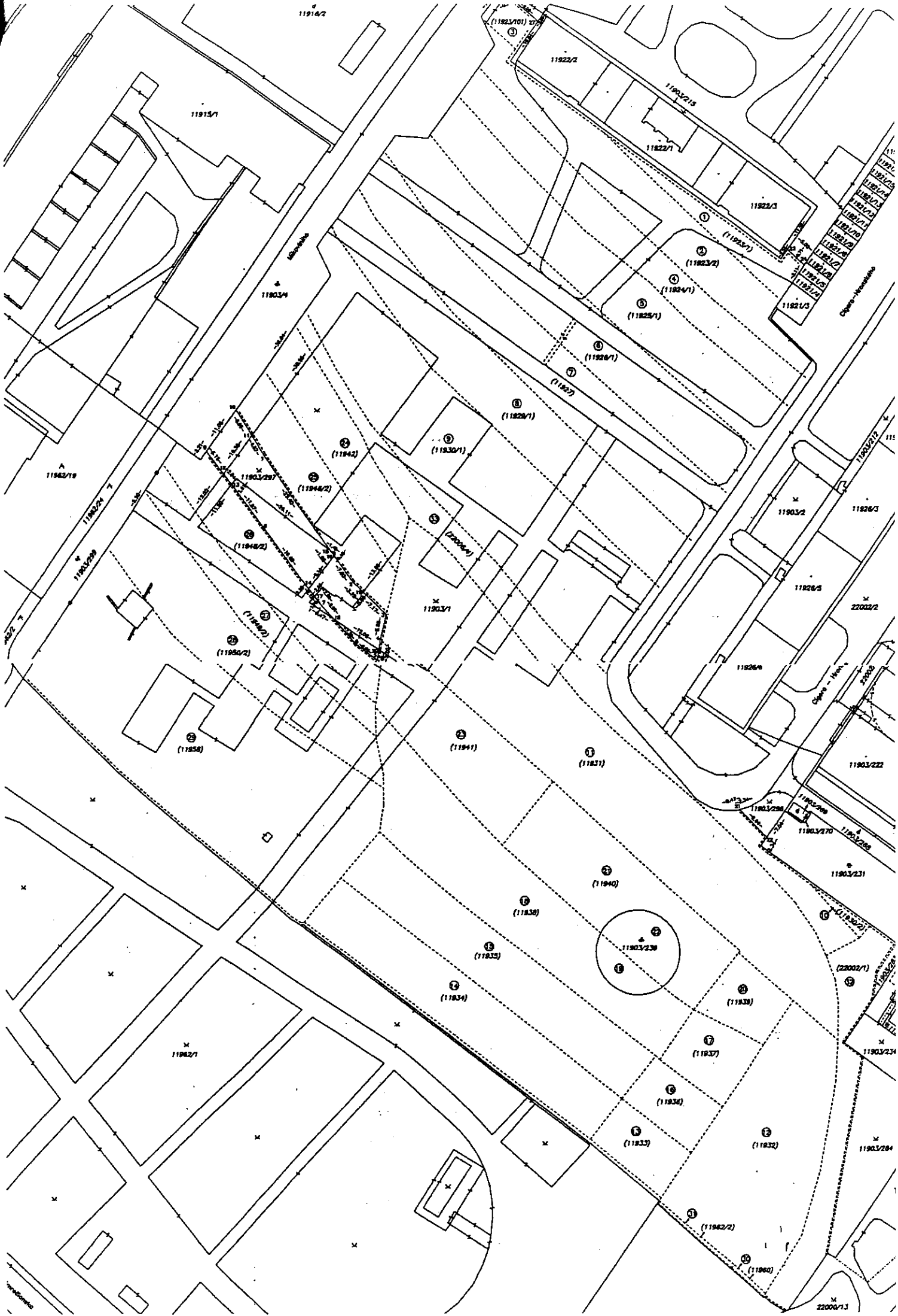
# VÝKAZ VÝMER

Doterajší stav				Zmeny				Nový stav							
prln vločky PK	listu vlastn. LV	Číslo		Výmera ha m <sup>2</sup>	Druh pozemku	Diel číslo	k parcele číslo	m <sup>2</sup>	od parcely číslo	m <sup>2</sup>	Číslo parcely	Výmera		Druh pozemku kód	Vlastník, (ina oprávnená osoba) adresa, (sídlo)
		PK	KN-E									KN-C	ha		
<b>Stav podľa registra C KN</b>															
			11903/1	2	1191						11903/1	2	5576	ost. pl 29	Hlavné mesto SR BA, Príručie nám. 1, Bratislava
			11903/3	2	0298						11903/3	1	4913	ost. pl 29	dotto
			11903/239		275						11903/239		275	zast. pl 25	Hlavné mesto SR BA, Príručie nám. 1, Bratislava
<b>Spolu:</b>				4	1764						4	1764			

**Poznámka:** Rozdiel medzi sumou ľavej a pravej strany v slávce prvomom je spôsobený určovaním výmer zo súradníc.

**Legenda:** kód spôsobu využívania pozemkov:

- 22 - Pozemok, na ktorom je postavená inžinierska stavba - cestná, miestna a účelová komunikácia, lesná cesta, poľná cesta, chodník, nekrýté parkovisko a ich súčasti
- 25 - Pozemok, na ktorom je postavená ostatná inžinierska stavba a jej súčasti
- 29 - Pozemok, na ktorom je okrasná záhrada, náhľad a sídlisková zeleň, park a iná funkčná zeleň a lesný pozemok na rekreačné a poľovnícke využívanie



11916/2

11915/1

11922/2

11903/15

11922/1

11922/3

(11925/1)

(11923/2)

(11924/1)

(11925/1)

(11926/1)

(11927)

(11928/1)

(11930/1)

(11942)

(11944/2)

(11946/2)

(11950/2)

(11958)

11903/1

(11941)

(11931)

11903/2

11926/3

11926/5

22002/2

11926/6

11903/222

11903/296

11903/298

11903/270

11903/231

(11940)

(11936)

(11932)

(11934)

11903/230

(11938)

(11930/2)

22002/1

11903/234

11962/1

(11937)

(11934)

(11932)

(11932)

11903/284

(11962/2)

(11960)

22000/13