







Správa katastra pre hlavné mesto SR Bratislava	Okres Bratislava	Obec BA-m.č. RUSOVCE	Kat. územie Rusovce
	Číslo zákazky 4664/13	Vektorová mapa	Mierka 1 : 1000 Kód 2
KÓPIA KATASTRÁLNEJ MAPY na parcelu:			
Vyhotočil Dňa 17.07.2013		Meno DOLNAKOVA S.	
 čiarok a podpis			



- LEGENDA:**
-  navrhovaná gravitačná kanalizácia
 -  navrhované výtláčne potrubia z ČS
 -  navrhované splaškové čerpacie stanice
 -  navrhované NN prípojky k ČS
 -  navrhovaný vodovod - rekonštrukcia

JAROVCE, RUSOVCE, ČUNOVO
ODKANALIZOVANIE OBCÍ - III. Etapa - 4. časť
Kanalizácia a rekonštrukcia vodovodu Rusovce
 PROJEKT STAVBY PRE STAVEBNÉ POVOLENIE A REALIZÁCIU
SITUÁCIA STAVBY NA PODKLADE KATASTRÁLNEJ MAPY