

## VÝKAZ VÝMER

Doterajší stav					Zmeny					Nový stav			
Číslo			Výmera		Druh pozemku	Diel	k parcele m2	od parcele m2	Číslo parcely	Výmera		Druh pozemku	Vlastník (iná opráv. osoba) adresa, (sídlo)
PK vl.	parcely		ha	m2						ha	m2		
LV	PK	KN											
Stav právny je totožný s registrom C KN:													
1		9380/10	9548	ost.pl.					9380/10	9548	ost.pl.	29	Hlavné mesto SR Bratislava
4521		15311/19	1465	ost.pl. v					15311/19	1465	ost.pl.	37	FORUM BC I.,s.r.o. Karadžičova 12, BA
4521		15311/21	1303	zast.pl. v					15311/21	1303	zast.pl.	26	detto
4521		15311/22	3224	zast.pl. v					15311/22	3224	zast.pl.	21	detto

Legenda: kód spôsobu využívania:

- 26 Pozemok, na ktorom je rozostavaná stavba
- 29 Pozemok, na ktorom je okrasná záhrada, uličná a sídlisková zeleň, park a iná funkčná zeleň a lesný pozemok na rekreačné a poľovnícke využitie
- 37 Pozemok, na ktorom sú skaly, svahy, rokliny, výmole, vysoké medze s krovím alebo kamením a iné plochy, ktoré neposkytujú trvalý úžitok



kód druhu stavby:

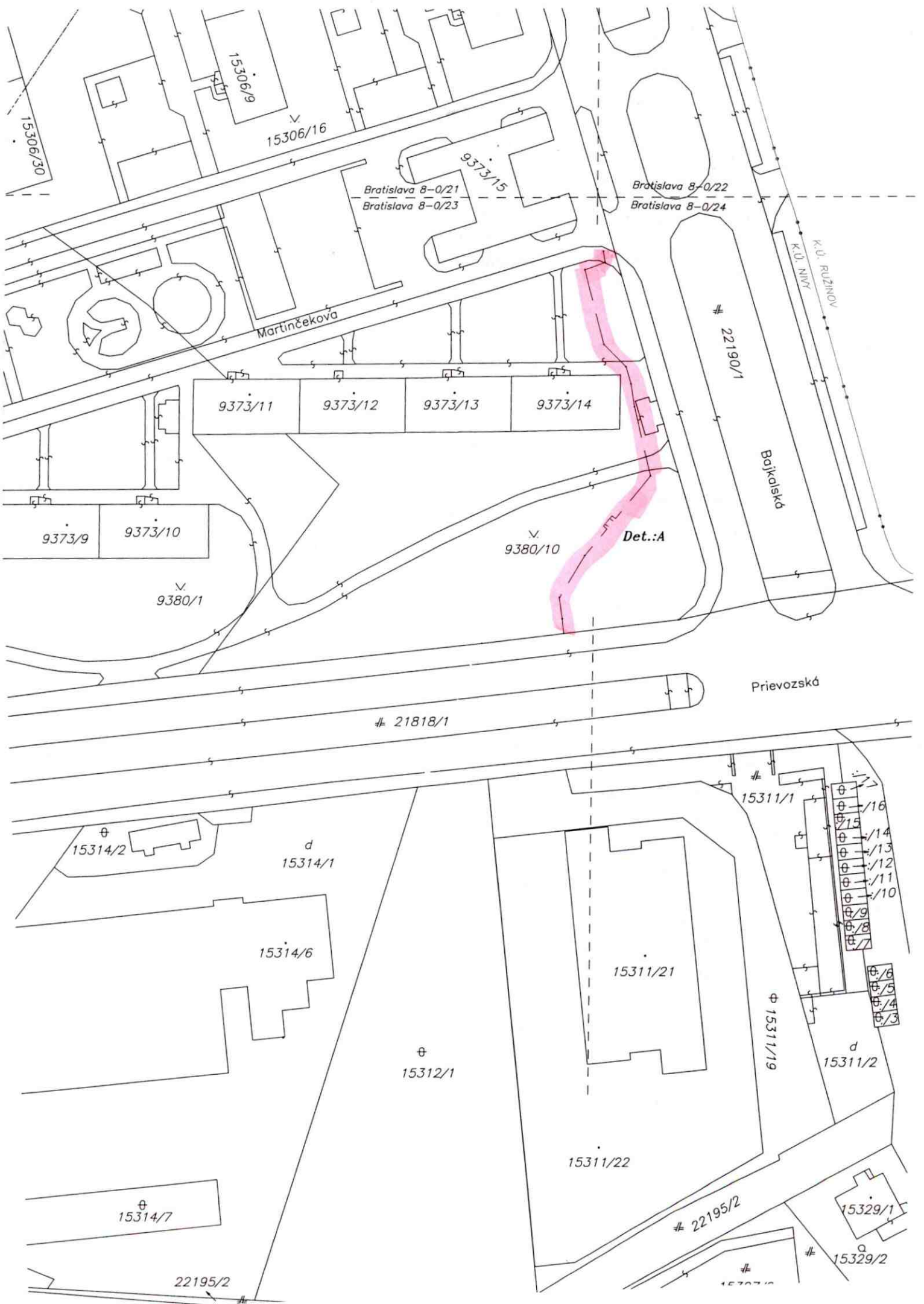
- 21 Rozostavaná budova

**Pozn.:** Zriaďuje sa vecné bremeno na priznanie práva uloženia, používania, údržby a opravy plynovodu STL vo vyznačenom rozsahu na parcele č. 9380/10 v prospech vlastníka pozemku parc.č. 15311/19,21,22 a stavieb na pozemku parc.č.15311/21,22.

Spoplatnené v zmysle zákona č. 145/95 Zb.

Geometrický plán je podkladom na právne úkony, keď údaje doterajšieho stavu výmer sú zhodné s údajmi platných výpisov z katastra nehnuteľností.

<b>Vyhoviteľ:</b> <b>Geovis s.r.o.</b> Wolkrova 4 851 03 Bratislava IČO: 36 810 851 č.t. 0905 851354 info@geovis.sk		Kraj:	Bratislavský	Okres:	Bratislava II.	Obec:	Bratislava - Ružinov
		Kat. územie:	Nivy	Číslo plánu:	32/2012	Mapový list č.:	Bratislava 8-0/23,24
Vyhotovil:		<b>GEOMETRICKÝ PLÁN</b>				<i>na vyznačenie vecného bremena                  na priznanie práva uloženia                  plynovodu STL na parc.č. 9380/10</i>	
		Autorizačne overil:		Úradne overil:		Meno: <b>Ing. Cipová Magdaléna</b>	
Dňa:	Meno:	Dňa:	Meno:	Dňa:	Číslo:		
12.11.2012	Ing. Milica Vašková	12.11.2012	Ing. Milica Vašková	20 NOV. 2012	2493/12		
Nové hranice boli v prírode označené neboli označené		Nálezitosťami a presnosťou zodpovedá predpisom				Úradne overené podľa zákona NR SR č. 215/1995 Z.z. o geodézii a kartografii	
Záznam podrobného merania (meračský náčrt) č.: E 3317							
Súradnice bodov označených číslami a ostatné meračské údaje sú uložené vo všeobecnej dokumentácii							



Det.:A

